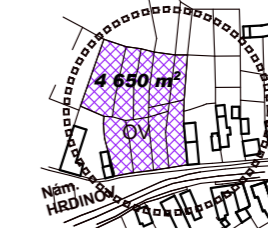


ZÓNA	1	2	3
	STRED	SEVER	VÝCHOD
PLOCHA CIEST	4 159 m ²	10 504 m ²	12 110 m ²
PLOCHA CHODNÍKA	1 893 m ²	4 673 m ²	5 181 m ²
PLOCHA PARCEL	48 640 m ²	55 189 m ²	63 264 m ²
PLOCHA IBV	1 897 m ²	- m ²	- m ²
PLOCHA OBČ.VYBAVENOSŤ	2 890 m ²	2 324 m ²	2 238 m ²
OSTATNÉ	- m ²	1 772 m ²	2 074 m ²
PLOCHA SPOLU	59 479 m ²	74 462 m ²	84 867 m ²

Pôvodný ÚPN

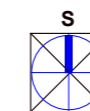
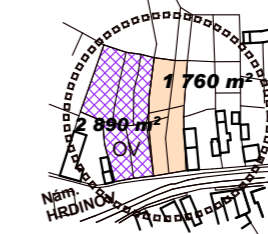


1. ZÓNA STRED = 59 rod.domov+IBV+OV
2. ZÓNA SEVER = 67 rod.domov+ OV
3. ZÓNA VÝCHOD = 81 rod.domov+OV

LEGENDA:

- navrhované parcely + komunikácie
- občianská vybavenosť OV

DOPLNOK č.1 ÚPN



SCHVAĽOVACIA DOLOŽKA


ÚZEMNÝ PLÁN OBCE MALÁ MAČA- Zmeny a doplnky č.1/2008

Schvaľujúci orgán: Obecné zastupiteľstvo obce Malá Mača
schválený uznesením OZ č. 104/OZ- 2008
zo dňa 8.12.2008

Oprávnená osoba: Ing. František Hontvári, starosta obce Malá Mača

Podpis:.....

INVESTOR	OBEC MALÁ MAČA		
HLAVNÝ PROJEKTANT	ING. ARCH. PETER ŽALMAN, CSc		
ZODP. PROJEKTANT	ING. ARCH. PETER ŽALMAN, CSc	DÁTUM	07/2008
STUPEŇ	ÚZEMNÝ PLÁN OBCE	FORMÁT	2*A4
NÁZOV STAVBY	ÚZEMNÝ PLÁN OBCE MALÁ MAČA Zmeny a doplnky 1/2008 ČISTOPIS		
OBSAH VÝKRESU	Doplňok č.1/2008	1:5000	2b.

 **ING. ARCH. PETER ŽALMAN**
AUTORIZOVANÝ ARCHITEKT
* 0081 AA 1234 *

