

# **Obec Malá Mača**

925 21 Malá Mača č.127

[www.malamaca.sk](http://www.malamaca.sk)



## **Program hospodárskeho a sociálneho rozvoja obce Malá Mača**

**Názov projektu: „Vypracovanie plánu hospodárskeho a sociálneho rozvoja a územného plánu obce Malá Mača“**

„Tento projekt bol realizovaný s finančnou pomocou Európskej únie z Európskeho fondu regionálneho rozvoja (ERDF) prostredníctvom Operačného programu Základná infraštruktúra, ktorého Riadiacim orgánom je Ministerstvo výstavby a regionálneho rozvoja SR.“



**Malá Mača, október 2006**

# Obsah

<b>1. Úvod.....</b>	<b>3</b>
<b>2. Ekonomické a sociálne východiská.....</b>	<b>4</b>
<b>2.1. Socio- ekonomická analýza.....</b>	<b>4</b>
2.1.1. Rozvojový potenciál a ľudské zdroje.....	4
2.1.2. Ekonomika.....	14
2.1.3. Občianska vybavenosť.....	22
2.1.4. Vzdelávanie, kultúra a neziskový sektor.....	28
2.1.5. Životné prostredie.....	29
2.1.6. Prieskum verejnej mienky.....	30
<b>2.2. Analýza realizovaných opatrení.....</b>	<b>33</b>
<b>2.3. Swot analýza vrátane brainstormingu.....</b>	<b>34</b>
<b>2.4. Kľúčové disparity a hlavné faktory rozvoja.....</b>	<b>38</b>
<b>3. Rozvojová stratégia.....</b>	<b>39</b>
3.1. Vízia, problémy, ciele a priority.....	39
3.2. Opatrenia, aktivity.....	51
3.3. Opis rozvojovej stratégie, operačný plán na roky 2006-2008.....	52
<b>4. Finančný plán.....</b>	<b>60</b>
4.1. Rozdelenie financií na programovacie obdobie.....	60
4.2. Rozdelenie financií na priority a opatrenia.....	60
<b>5. Zabezpečenie realizácie.....</b>	<b>61</b>
5.1. Inštitucionálne a organizačné zabezpečenie.....	61
5.2. Monitorovanie a hodnotenie.....	62
5.3. Harmonogram realizácie.....	66
<b>6. Záver.....</b>	<b>68</b>
<b>Použitá literatúra.....</b>	<b>69</b>

# Program hospodárskeho a sociálneho rozvoja obce Malá Mača

## 1. Úvod

### Základná charakteristika obce

Obec Malá Mača má 595 obyvateľov a kataster má celkovú rozlohu 797,42 ha. Nachádza sa na južnom Slovensku a je začlenený do Trnavského kraja. Geograficky leží v okrese Galanta v juhozápadnej časti Podunajskej nížiny. Obec Malá Mača je vzdialená približne 65 km od rakúskej hranice a 55 km od maďarskej hranice. Štátne a verejnoprávne inštitúcie okresnej úrovne (okresný úrad, okresný súd, okresné policajné riaditeľstvo a ďalšie inštitúcie) sídlia v okresnom meste Galanta, ktoré je vzdialené cca. 10 km od obce. Prvá písomná zmienka o obci sa datuje na rok 1326. Pod menom Mached bola spomínaná na krajinskom palatínskom zhromaždení dňa 4. januára 1412. Prvé kroky k zlúčeniu obcí Sládkovičovo a Malá Mača sa uskutočnili v roku 1979 a od 1.1.1986 boli spojené obce Malá Mača a Sládkovičovo so spoločným názvom Sládkovičovo. V decembri 2002 sa komunálnymi voľbami obec Malá Mača stala samostatnou obcou.

Tabuľka 1.1 – Základné charakteristiky obce Malá Mača (zdroj: obecný úrad)

Obec Malá Mača	
Názov okresu	Galanta
Názov kraja	Trnavský
Štatút obce	obec
PSČ	925 21
Telefónne smerové číslo	31
Prvá písomná zmienka o obci	1326
Nadmorská výška stredu obce - v m	125
Celková výmera územia obce [m <sup>2</sup> ]	7 974 564
Hustota obyvateľstva na km <sup>2</sup>	76

### Základné údaje o spracovaní „Programu hospodárskeho a sociálneho rozvoja obce Malá Mača“

„Program hospodárskeho a sociálneho rozvoja obce Malá Mača“ (ďalej: PHSR obce Malá Mača) bol vypracovaný v rámci projektu s názvom „Vypracovanie plánu hospodárskeho a sociálneho rozvoja a územného plánu obce Malá Mača“. Projekt bol podaný a financovaný z „Operačného programu Základná infraštruktúra – opatrenie 3.4 Renovácia a rozvoj obcí“. PHSR obce Malá Mača bol vyhotovený podľa zákona „NR SR č. 351/2004 Z. z. o podpore regionálneho rozvoja“ v zmysle uplatnenia princípu programovania, subsidiarity a partnerstva a v nadväznosti na §10 zákona č.503/2001 Z.z. o podpore regionálneho rozvoja. Spracovateľom dokumentu boli EUREG o.z. z Galanty a Fórum centrum pre regionálny rozvoj zo Šamorína.

## 2. Ekonomické a sociálne východiská

### 2.1 Socio- ekonomická analýza

#### 2.1.1 Rozvojový potenciál a ľudské zdroje

##### Prírodné danosti

Obec sa nachádza na Podunajskej nížine, v okrese Galanta, ktorý je začlenený do Trnavského kraja v nadmorskej výške 125m. Kataster má celkovú rozlohu 797,42 ha. Chotár má nížinný charakter, s minimálnou lesnatosťou (1,9 %) a intenzívnou poľnohospodárskou činnosťou. Cez obec pretekajú malé rieky Dudváh a Gidra a nachádzajú sa tu aj dve malé jazerá. Napriek výrazným ľudským zásahom zachovali sa tu také prírodné hodnoty, vďaka ktorým je územie obce zaradené do systému NATURA 2000 – vtáčie územie.

##### Pôda

Vo využití pôdneho fondu (tabuľka 2.1, diagram 2.1, 2.2 a 2.3) veľký záber intravilánu zapríčiňuje, že podiel poľnohospodárskej pôdy je len 85%, ktorú tvorí takmer na 100% orná pôda. Neľnohospodársku pôdu tvorí hlavne ostatná pôda, zastavaná pôda a vodná plocha. V katastri obce je len 1,87% lesnej plochy.

Tabuľka 2.1: Využitie pôdneho fondu (Zdroj: obecný úrad)


Kataster	Spolu	Poľnohospodárska pôda (ha)				Neľnohospodárska pôda (ha)				
		Orná pôda	Trvalé kultúry	TTP	Spolu	Lesná plocha	Vodná plocha	Zastavaná pôda	Ostatná pôda	Spolu
Malá Mača	797,42	674,96	0,00	1,48	676,44	14,92	33,34	36,09	36,63	120,98

Diagram 2.1



Diagram 2.2

Diagram 2.3



## Klimatické pomery

Mapa klimatických oblastí klímu charakterizuje ako suchú, s priemernou januárovou teplotou nad mínus 2 °C (tabuľka 2.2). Teplú klimatickú oblasť charakterizuje viac ako 50 letných dní (max. teplota vzduchu min. 25 stupňov °C) a začiatok žatvy ozimnej raži je pred 15. júlom. Slniečny svit vo vegetačnom období je nad 2000 hodín. Vysoký výpar a nízke zrážky 550-600 mm za rok, výsušné vetry, najmä v jarnom období zapríčiňujú, že územie je jedno z najsuchších na Slovensku. 55 percent zrážok spadne v letnom období (320 mm), avšak je pozorovaný malý počet dní so zrážkami nad 1 mm (90 dní/rok) (tabuľka 2.3). Počas krátkodobých lejakov spadne aj 70 mm zrážok za 24 hodín. Najviac zrážok spadne v mesiacoch máj, jún a júl – priemerne za mesiac 59,3 mm zrážok. Pomerne teplá klíma zapríčiňuje, že počet dní so snehovou prikrývkou je malý (tabuľka 2.4). Prvé sneženie sa môže vyskytnúť okolo 4.11. a posledné začiatkom apríla. Prvý deň so snehovou pokrývkou sa môže vyskytnúť okolo 4.12, a posledný začiatkom marca. Priemerný počet dní so snehovou pokrývkou dosahuje hodnotu okolo 35 dní za rok. Priemerná ročná teplota územia je do 10 stupňov Celzia. Najteplejší mesiac júl dosahuje priemerné teploty nad 20 stupňov Celzia. Pozorovaná maximálna teplota širšieho regiónu dosiahla 38 stupňov a minimálna mínus 35 stupňov. Dĺžka vykurovacieho obdobia dosahuje priemerne 211 dní za rok.

Tabuľka 2.2: Priemerné mesačné a ročné teploty vzduchu (v °C) (Zdroj: LUKNIŠ a kol.)

Mesiac	I.	II.	III.	IV.	V.	VI.	VII.	VIII.	IX.	X.	XI.	XII.	Rok	Amplit.
Tepl. (°C)	-2,1	-0,2	4,6	10,5	15,4	19	20,5	19,6	15,7	10	5	0,6	9,9	22,6

Tabuľka 2.3: Priemerný počet dní so zrážkami 1,0 mm a viac (Zdroj: LUKNIŠ a kol.)

Mesiac	I.	II.	III.	IV.	V.	VI.	VII.	VIII.	IX.	X.	XI.	XII.	Rok
Počet dní	6,9	6,9	6,8	6,7	8,1	7,6	7,3	6,9	4,9	7,0	8,8	8,5	86,4

Tabuľka 2.4: Priemerný počet dní so snehovou pokrývkou (Zdroj: LUKNIŠ a kol.)

Mesiac	I.	II.	III.	IV.	V.	VI.	VII.	VIII.	IX.	X.	XI.	XII.	Rok
počet dní	13,3	11,1	3,6	-	-	-	-	-	-	-	0,4	6,6	35,0

## Geológia

Z geologického hľadiska sa obec nachádza na severnom okraji Podunajskej panvy. Geologickú stavbu charakterizuje neogénne súvrstvie, ktoré môže dosiahnuť hĺbku až 4000 metrov. Sedimentačný cyklus sa začal v bádene morskou transgresiou (hlavne ílovce a pieskovce), ktorá bola spojená aj andezitovou vulkanickou činnosťou. Sarmatské sedimenty vznikli v brakickom morskom prostredí, ktoré postupne prechádzajú do sladkovodných sedimentov panónu a pontu. Kvartér predstavujú fluvialne a eolické sedimenty.

## Lesy a dreviny

Lesná plocha sa nachádza na 14,92 ha, čo tvorí len 1,87% celého katastra. Lesné spoločenstvo lužných porastov sú obdobného charakteru ako na Malom Dunaji, s tým rozdielom, že ide o kvalitatívne menšie plochy a užšie pásy porastov pozdĺž vodných tokov Gidra a Dudváh. Sprievodné prvky zelene sú sporadické, tvorené najmä agátom, vrbou, topoľom bielym, vlhkomilnými druhmi kosatca, šípovky, okrasou kolikátou a i. Líniová zeleň

je zastúpená pásmi zelene z porastov topoľa a krovinatou vrstvou v polohách pozdĺž komunikácií medzi jednotlivými priemyselnými areálmi a obytnou zónou obce a na hraniciach s ornou pôdou v okrajových polohách obce. Líniová zeleň sa nachádza taktiež vo forme druhov okrasnej zelene po stranách pozdĺž vnútromestských komunikácií v obci.

### Voda

Vodná plocha sa nachádza na 33,34 ha a tvorí 4,18% katastra. Cez Malú Maču preteká vodný tok Dudváh a Gidra, ktorý bol regulovaný a trasa toku upravená. Na hranici katastra obce preteká potok Derňa. Rieka Dudváh obec delí na dve časti. Okrem vodných tokov sú veľmi významné dve vodné plochy, a to rybník a štrkovisko. Štrkovisko s celkovou rozlohou 1,43 ha sa nachádza na severozápadnej hranici intravilánu obce pri biokoridore vodného toku Gidra. Vzniklo bagrovaním a hĺbka vody je do 14 metrov. Kúpanie a rekreácia v letných mesiacoch je v tejto lokalite neorganizovaná a nespĺňa základné hygienické požiadavky. Rybník „Spodný hon“ s celkovou rozlohou 3,3 ha sa nachádza na hranici extravilánu v južnej časti katastra obce vedľa rieky Dudváh.

### Chránené oblasti

Do katastra obce zasahuje navrhované chránené vtáčie územie č. 23. Pusté Úľany – Zeleneč s celkovou výmerou 21 240 ha v rámci Natura 2000. Dôvodom ochrany je hniezdenie druhov kaňe močiarnej (*Circus aeruginosus*) a kaňe popolavej (*Circus pygargus*). Pravidelne tu hniezdi viac ako 1% národnej populácie druhov bučiacik močiarny (*Ixobrychus minutus*), pipíška chochlatá (*Galerida cristata*), prepelica poľná (*Coturnix coturnix*), sokol červenonohý (*Falco vespertinus*), sokol rároh (*Falco cherrug*) a haja tmavá (*Milvus migrans*).

Na území obce sa nachádza chránený prírodný výtvor Mačiansky presyp. Jedná sa o spevnený pieskový presyp porastený na severnej strane agátom. V južnej a najvyššej časti prevládajú piesko- a teplomilné spoločenstvá s kavyľom vláskovitým a druhmi rodu kostrava.

### Regulatívy Európskej únie

Na území SR Nariadením vlády SR zo dňa 26.6.2003 boli vyčlenené zraniteľné oblasti na základe „Nitrátovej direktívy“. Nitrátová direktíva je súborom opatrení smerujúcich k zníženiu možnosti znečistenia vodných zdrojov (povrchové aj podzemné) dusičnanmi, ktoré môžu pochádzať z minerálnych hnojív, a z hospodárskych hnojív (maštalný hnoj, hnojovica, močovka) a to vtedy, keď sú aplikované v nadmerných dávkach a v nesprávnom čase, alebo keď sú zle uskladňované. Nitrátová direktíva bola vypracovaná na základe „Smernice 91/676/EC o ochrane vodných zdrojov pred znečistením dusičnanmi pochádzajúcimi z poľnohospodárstva“. Aj obec Malá Mača patrí do zraniteľného územia z hľadiska ochrany vodných zdrojov. Poľnohospodárske subjekty hospodáriace na spomínaných územiach sú povinné rešpektovať osobitné zásady hospodárenia podľa „Kódexu správnej poľnohospodárskej praxe“. V zraniteľných oblastiach sa na základe súboru pôdnych, hydrologických, geografických a ekologických parametrov určili pre každý poľnohospodársky subjekt 3 kategórie obmedzení hospodárenia:

**kategória A** - produkčné bloky s najnižším stupňom obmedzenia hospodárenia

**kategória B** - produkčné bloky so stredným stupňom obmedzenia hospodárenia

**kategória C** - produkčné bloky s najvyšším stupňom obmedzenia hospodárenia

Parcely v katastri obce Malá Mača patria do všetkých troch kategórií. Zraniteľné územie sa nazýva „Lokalita Sládkovičovo“.

Na základe Natura 2000 časť katastra Malej Mače s celkovou rozlohou cca. 100 ha patrí do „Národného zoznamu chránených vtáčích území“. Popis chráneného územia vid'. hore v časti „Chránené oblasti“

## Potenciál obce v oblasti rozvoja

Potenciál obce v oblasti rozvoja tvoria hlavne zariadenia samosprávy a štátnej správy, ktoré sú nasledovné: obecný úrad, materská škola, rímsko-katolícky kostol, dom smútku, požiarna zbrojnica, prezliekareň pri futbalovom ihrisku a modlitebňa.

Finančnú hodnotu niektorých budov a majetku obce vid'. v tabuľke 2.6.

Voľné budovy vo vlastníctve obce a ich plánované využitie vid'. v tabuľke 2.5.

Ďalšími významnými potenciálmi obce sú nevyužitú lokality (parcely), ktoré v budúcnosti môžu slúžiť na výrobné účely. V zadaní územného plánu sú už označené ako priemyselné zóny. Jedná sa o nasledovné parcely:

- Lokalita IV. Priemysel - lokalita „Priemysel“ zahŕňa územie s celkovou rozlohou cca 17,8 ha. Zo severu je vymedzená súčasnou hranicou intravilánu obce. Z juhu je navrhnuté rozšírenie až po hranicu katastra obce Malá Mača. Východnú hranicu tvorí prírodný prvok- slepé rameno vodného toku. Rozvojovou lokalitou pre zástavbu priemyslom je časť na juhu, smerom k štátnej ceste a Sládkovičovu s rozlohou cca 6,0 ha.
- Lokalita V. Rekreačia - je navrhovaná na území s celkovou rozlohou 4,36 ha. Na západe je vymedzená jestvujúcim vodným tokom, na juhu a východe hranicou intravilánu obce Malá Mača.

Tabuľka 2.5: Voľné budovy (zdroj: obecný úrad)

Voľná budova	Majiteľ	Stav, v akom sa nachádza	Záujem/nezáujem majiteľa využiť budovu a na čo
Požiarna zbrojnica	Obec Malá Mača	Rekonštruovaná stavba	Budovu využiť na knižnicu, CO sklad, spoločenskú miestnosť, požiarnu zbrojnicu, Internetovú miestnosť.
Prevádzková budova	Obec Malá Mača	Budova je vo funkčnom stave. V súčasnosti sa využíva ako: obchod potraviny, modlitebňa evanjelickej cirkvy, stredisko sociálnych služieb	Po rekonštrukcií strechy využiť podkrovia na sociálnu starostlivosť.
Časť materskej školy	Obec Malá Mača	Funkčný	Časť budovy využiť na bezbariérový nájomný byt.

Tabuľka 2.6 – Majetok obce k 31.12.2005 (zdroj: obecný úrad)

Majetok	Nadobúdacia hodnota v Sk	Súčasná hodnota v Sk – zostatková cena
Obecný úrad	415 805	310 807
Prezliekareň - TJ	149 903	81 330
Požiarna zbrojnica	42 448	23 026
Nebytové priestory	291 237	165 309
Materská škola	258 087	132 780
Dom smútku	337 602	183 194
Poľnohospodárska pôda		6 698 000
<b>SPOLU</b>	<b>1 495 082</b>	<b>7 594 446</b>

## Obyvateľstvo a jeho štruktúra

### Demografia

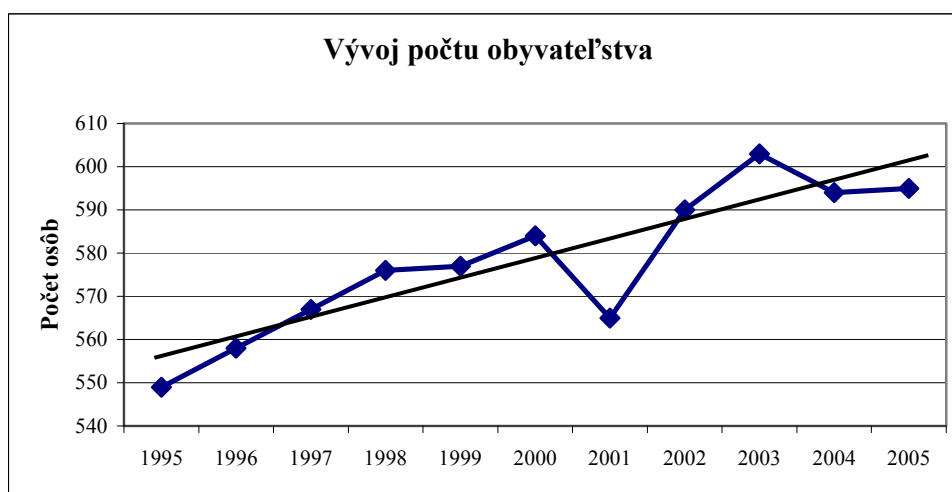
Na základe údajov získaných z obecného úradu (tabuľka 2.7 a 2.8, diagram 2.4 a 2.5) vidíme, že počet obyvateľstva sa za posledných 10 rokov stále zvyšuje. Avšak z týchto údajov v porovnaní s rokmi 1930, 1950 a 1970 vyplýva, že počet obyvateľov obce klesol takmer o 200 ľudí. Zvýšený počet obyvateľstva za posledných 10 rokov je zapríčinený kvôli pozitívnemu migračnému trendu (tabuľka 2.10 a 2.11, diagram 2.7 a 2.8), keďže demografický trend (tabuľka 2.9, diagram 2.6) má negatívnu tendenciu. Zo stromu života obce (tabuľka 2.11 a diagram 2.9) vyplýva pomalé starnutie obyvateľstva, lebo počet ľudí v najmladších vekových kategóriách má klesajúcu tendenciu. Podľa údajov zo sčítania obyvateľstva z roku 2001 počet obyvateľov bol 565, ale podľa obecných zdrojov 597. Pri zostavení vývojového diagramu obyvateľstva sme brali do úvahy údaje zo štatistického úradu.

Z hľadiska ekonomickej aktivity obce má relatívne nízky podiel ekonomicky aktívneho obyvateľstva na trvalo bývajúcim obyvateľstve (tabuľka 2.14). V porovnaní s údajmi SR, západného Slovenska alebo Galantského okresu je to o 4-5% menej.

Tabuľka 2.7 – Vývoj počtu obyvateľstva (zdroj: obecný úrad, SODB 2001)

Rok	Počet obyvateľov		Rok	Počet obyvateľov		Rok	Počet obyvateľov	
2005	ženy	311	2001	ženy	288	1997	ženy	294
	muži	284		muži	278		muži	273
	<b>spolu</b>	<b>595</b>		<b>spolu</b>	<b>565</b>		<b>Spolu</b>	<b>567</b>
2004	ženy	310	2000	ženy	304	1996	ženy	291
	muži	284		muži	280		muži	267
	<b>spolu</b>	<b>594</b>		<b>Spolu</b>	<b>584</b>		<b>Spolu</b>	<b>558</b>
2003	ženy	310	1999	ženy	298	1995	ženy	286
	muži	293		muži	279		muži	263
	<b>spolu</b>	<b>603</b>		<b>Spolu</b>	<b>577</b>		<b>Spolu</b>	<b>549</b>
2002	ženy	300	1998	ženy	298			
	muži	290		muži	278			
	<b>spolu</b>	<b>590</b>		<b>Spolu</b>	<b>576</b>			

Diagram 2.4

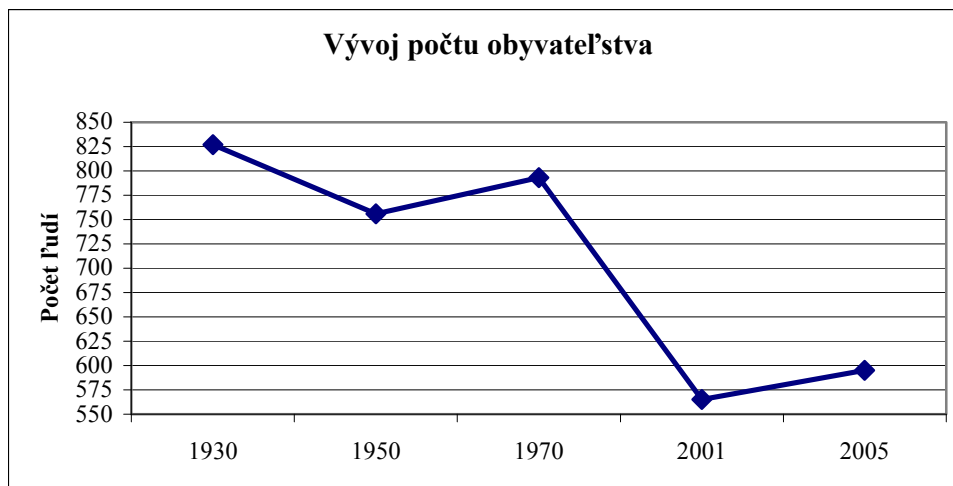




Tabuľka 2.8: Vývoj počtu obyvateľov (zdroj: obecný úrad)

Rok	1930	1950	1970	2001	2005
Počet	827	756	793	565	595

Diagram 2.5

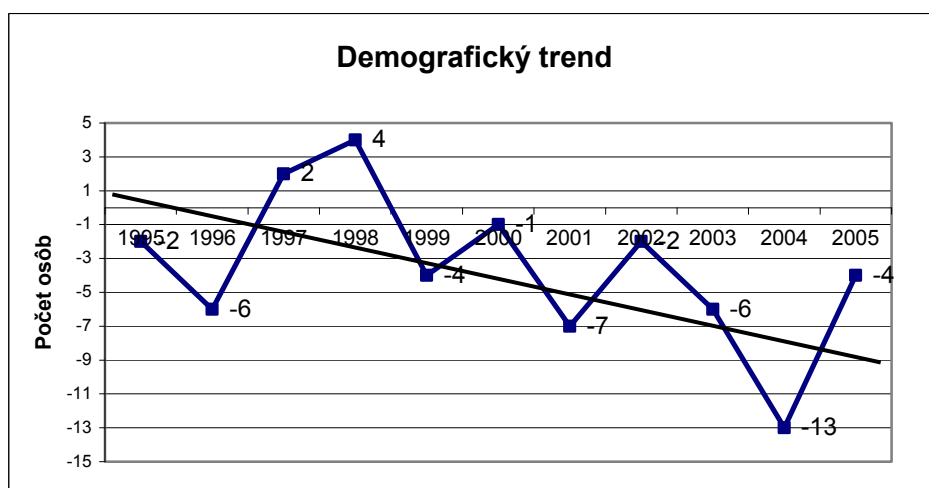


### Prírodný prírastok a migrácia

Tabuľka 2.9 – Demografický trend (zdroj: obecný úrad)

Rok	1995	1996	1997	1998	1999	2000	2001	2002	2003	2004	2005
Narodení	5	9	8	9	1	7	2	5	4	2	4
Zomrelí	7	15	6	5	5	8	9	7	10	15	8
Demografický trend	-2	-6	2	4	-4	-1	-7	-2	-6	-13	-4

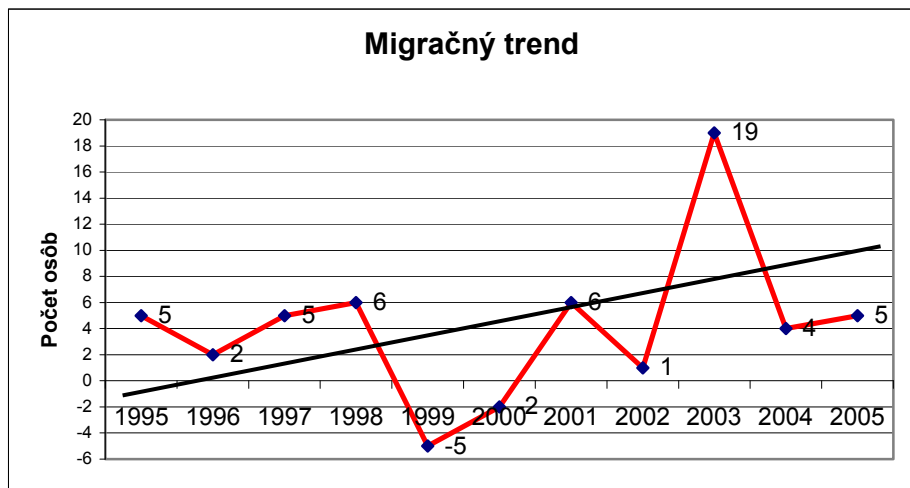
Diagram 2.6



Tabuľka 2.10 – Migračný trend (zdroj: obecný úrad)

Rok	1995	1996	1997	1998	1999	2000	2001	2002	2003	2004	2005
Priťahovaní	5	2	6	11	12	1	9	15	28	8	12
Vystaňovaní	0	0	1	5	17	3	3	14	9	4	7
Migr. trend	5	2	5	6	-5	-2	6	1	19	4	5

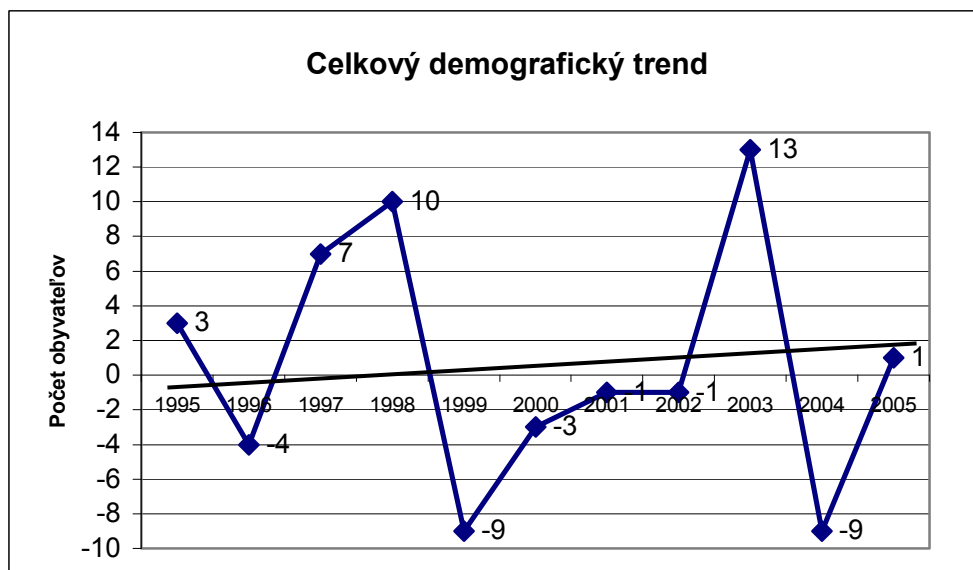
Diagram 2.7



Tabuľka 2.11 – Celkový demografický trend (zdroj: obecný úrad)

Rok	1995	1996	1997	1998	1999	2000	2001	2002	2003	2004	2005
Demografický trend	-2	-6	2	4	-4	-1	-7	-2	-6	-13	-4
Migračný trend	5	2	5	6	-5	-2	6	1	19	4	5
Celkový demogr. trend	3	-4	7	10	-9	-3	-1	-1	13	-9	1

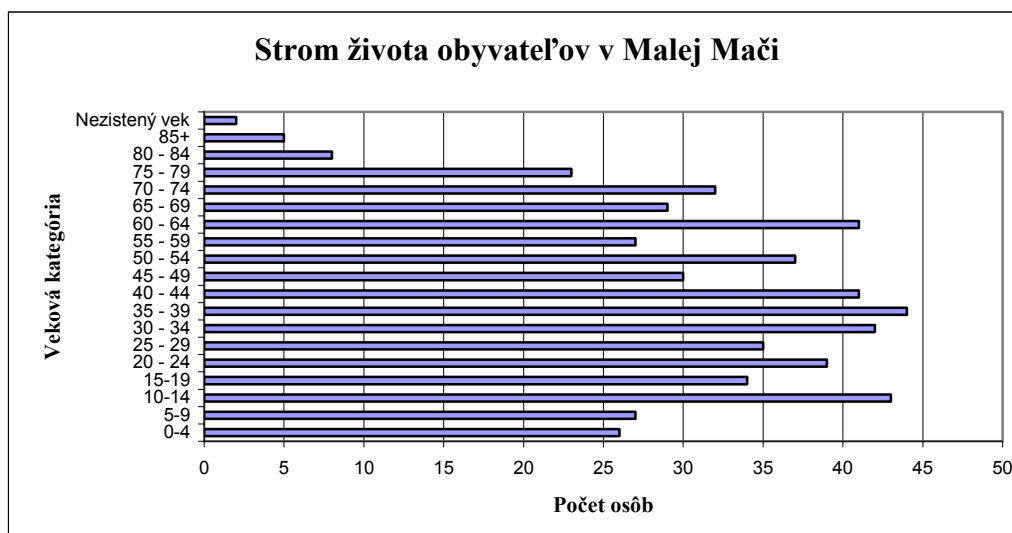
Diagram 2.8



Tabuľka 2.12 – Strom života (zdroj: SODB 2001)

Vek	Počet osôb	Vek	Počet osôb
0-4	26	50 - 54	37
5-9	27	55 - 59	27
10-14	43	60 - 64	41
15-19	34	65 - 69	29
20 - 24	39	70 - 74	32
25 - 29	35	75 - 79	23
30 - 34	42	80 - 84	8
35 - 39	44	85+	5
40 - 44	41	Nezistený vek	2
45 - 49	30		

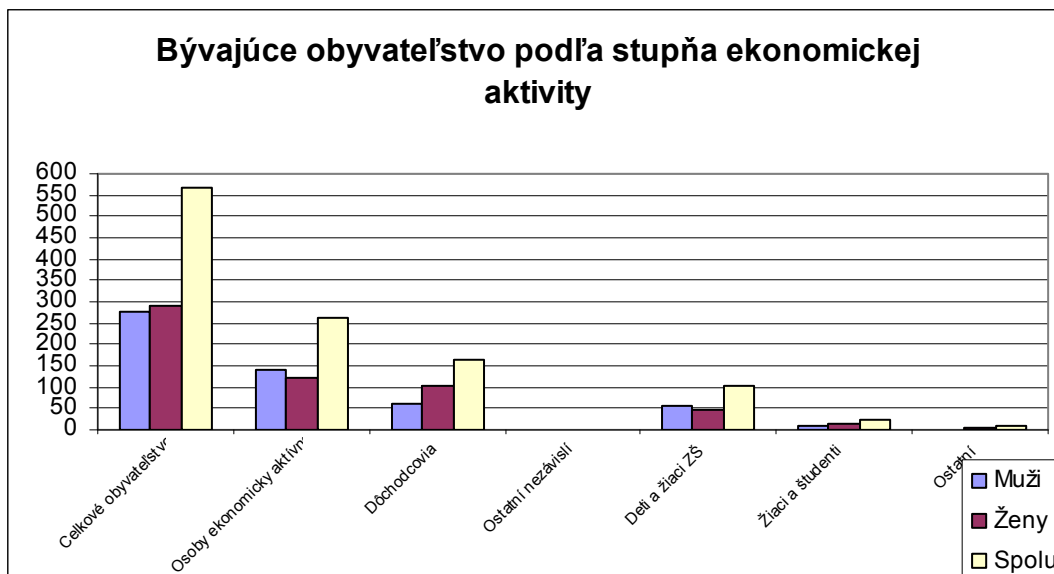
Diagram 2.9



Tabuľka 2.13: Bývajúce obyvateľ'stvo podľa stupňa ekonomickej aktivity (zdroj: SODB 2001)

	Celkové obyvateľ'stvo	Osoby ekonomicke aktívne	Dôchodcovia	Ostatní nezávislí	Deti a žiaci ZŠ	Žiaci a študenti	Nezistení
Muži	275	142	62	2	58	10	1
Ženy	290	121	104	0	45	13	7
<b>Spolu</b>	<b>565</b>	<b>263</b>	<b>166</b>	<b>2</b>	<b>103</b>	<b>23</b>	<b>8</b>

Diagram 2.10



Tabuľka 2.14 - Porovnanie demografie obce s priemerom okresu , kraja a SR (SODB 2001)

Jednotka	Trvale bývajúce obyvateľstvo			Podiel žien v %	Ekonomicky aktívne obyvateľstvo			Podiel žien v %	Podiel EAO v %
	Spolu	Muži	Ženy		Spolu	Muži	Ženy		
<b>SR</b>	5379455	2612515	2766940	51,44	2748050	1428518	1319532	48,02	51,08
<b>Záp. Slovensko</b>	1870007	909334	960673	51,37	957578	503229	454349	47,45	51,21
<b>Kraj</b>	551003	268473	282530	51,28	282132	148707	133425	47,29	51,20
<b>Okres</b>	94533	46071	48462	51,26	48406	25598	22808	47,12	51,21
<b>Malá Mača</b>	566	278	288	50,88	263	142	121	45,08	46,64

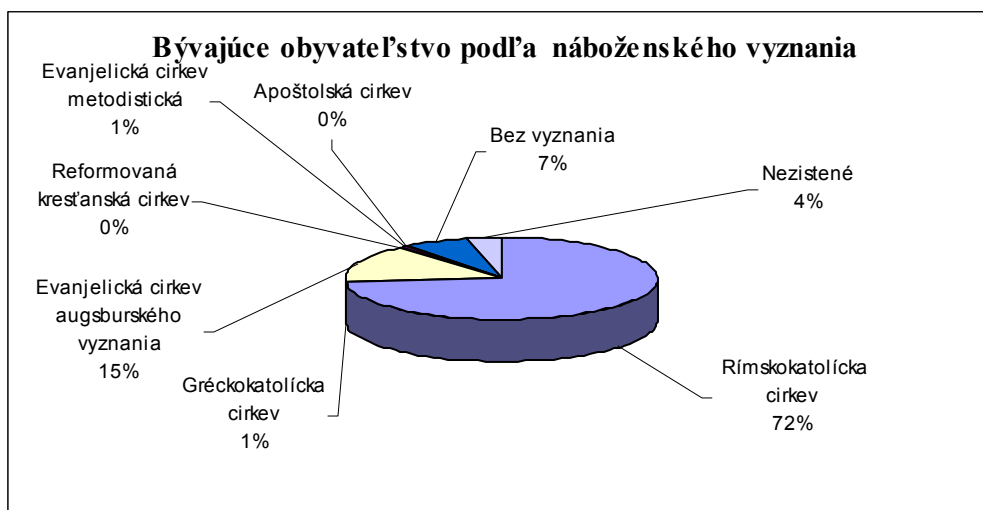
### Náboženstvo

Obec charakterizuje výrazná prevaha katolíkov (tabuľka 2.15, diagram 2.11). Okrem rímskokatolíckej cirkvi je výrazné zastúpenie aj evanjelickej cirkvi. V obci sa 7% obyvateľstva nehlási ani do jedného náboženského vierovyznania.

Tabuľka 2.15 - Bývajúce obyvateľstvo podľa náboženského vyznania (zdroj: SODB 2001)

Náboženské vyznanie	Počet osôb
Rímskokatolícka cirkev	414
Gréckokatolícka cirkev	4
Evanjelická cirkev augsburského vyznania	83
Reformovaná kresťanská cirkev	2
Evanjelická cirkev metodistická	3
Apoštolská cirkev	1
Bez vyznania	37
Nezistené	21
<b>Spolu</b>	<b>565</b>

Diagram 2.11



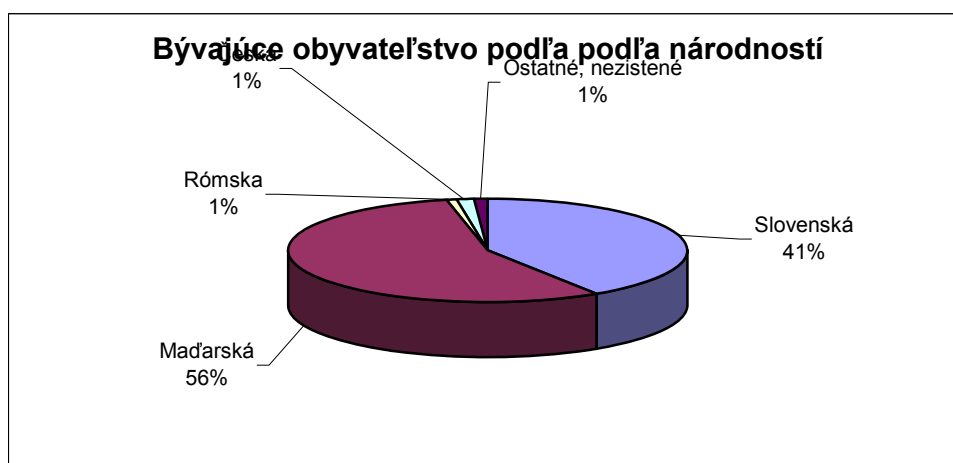
### Národnosť

Z hľadiska národnostného zloženia je obec veľmi rôznorodá (tabuľka 2.16, diagram 2.12). Výraznú prevahu obce tvoria obyvatelia maďarskej národnosti (56%), ale je výrazný podiel obyvateľstva aj slovenskej národnosti (41%). Podľa údajov zo sčítania ľudu z roku 2001 rómske a české obyvateľstvo tvorí len 1% obce.

Tabuľka 2.16 – Bývajúce obyvateľstvo podľa národnostného zloženia (zdroj: SODB 2001)

Národnosť	Počet osôb
Slovenská	230
Maďarská	316
Rómska	5
Česká	8
Ostatné, nezistené	6

Diagram 2.12



### Vzdelanie


Vzdelanostná štruktúra obce odzrkadľuje vidiecky charakter (tabuľka 2.17, diagram 2.13). Prevláda základné vzdelanie (31%) a druhú najpočetnejšiu skupinu tvoria obyvatelia s učňovským vzdelaním bez maturity (31%). 10% najvyššieho skončeného stupňa školského vzdelania tvoria obyvatelia so strednou odbornou školou s maturitou. Len 1% obyvateľov

obce má vysokoškolské vzdelanie, čo veľmi zaostáva za priemerom Západného Slovenska (cca. 6,5%).

Tabuľka 2.17 - Bývajúce obyvateľstvo podľa najvyššieho skončeného stupňa školského vzdelania (zdroj: SODB 2001)

Najvyšší skončený stupeň školského vzdelania	Počet osôb
Základné	180
Učňovské (bez maturity)	175
Stred. odb. (bez maturity)	2
Úplné stred. učňovské (s maturitou)	16
Úplné stred. odborné (s maturitou)	55
Úplné stred. všeob.	28
Vysokoškolské	6
Bez udania škol. vzdelania	3
Bez školského vzdelania	1
Deti do 16 rokov	99
<b>Celkom</b>	<b>565</b>

Diagram 2.13



## 2.1.2 Ekonomika

### Zamestnanosť

Podľa údajov zo sčítania ľudu v roku 2001 najviac ekonomicky aktívnych ľudí pracuje v priemysle, stavebníctve resp. sa zaoberá veľkoobchodom, maloobchodom, opravou motorových vozidiel a motocyklov (tabuľka 2.18). Podľa posledných údajov zo sčítania ľudu z územia obce denne odchádza za prácou 106 ľudí, čiže 40,3% ekonomicky aktívnych osôb. V roku 2001 v rámci migrácií za prácou najviac ľudí pracovalo v priemysle, poľnohospodárstve a stavebníctve. Kvôli výrazným premenám v ponuke veľkých firiem v okolitých veľkých mestách (Galanta, Trnava, Sládkovičovo, Šaľa a Sered') počas rokov 2004-2006 tieto údaje už nie sú celkom vierohodné. Okrem veľkého počtu miestnych živnostníkov, SHR, mikropodnikov, malých a stredných podnikov (viď. časť: „Podnikateľské

subjekty a ich štruktúry“) miestni obyvatelia sú zamestnaní najmä v nasledovných stredných a veľkých firmách:

- Poľnohospodársko-obchodné družstvo Abrahám
- Bekaert Sládkovičovo
- Menzolit Fibron Sládkovičovo
- Samsung Galanta
- Volkswagen Bratislava
- KOAM Elektronik, s.r.o.

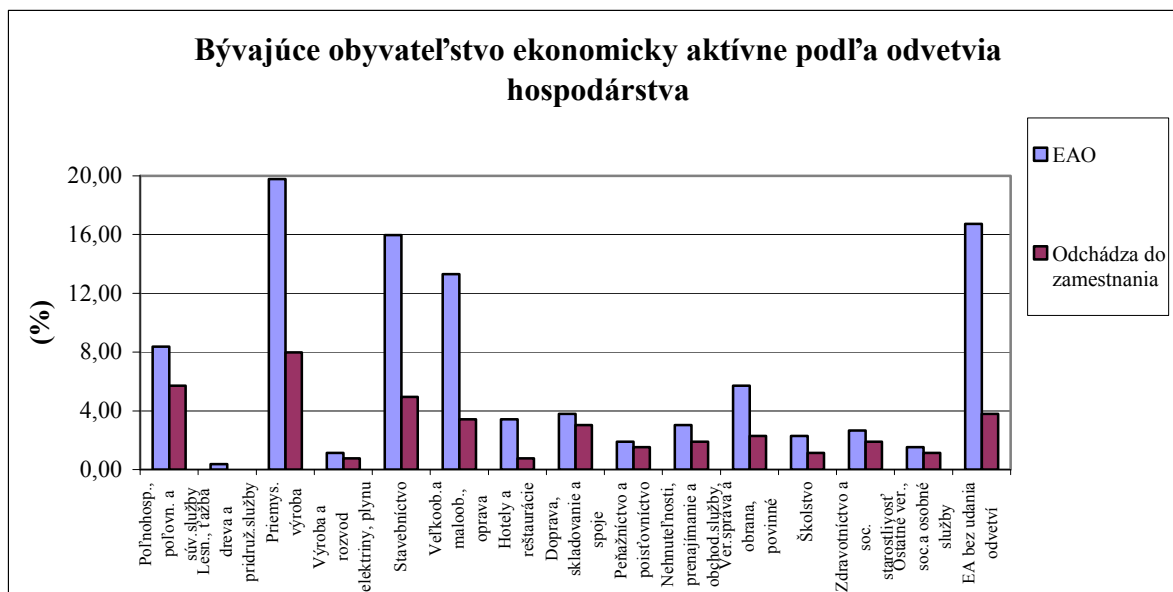
V budúcnosti môže byť problémom aj pracovná sila, hlavne pre také firmy, ktoré sa zakladajú na lacnej pracovnej sile, lebo po vstupe SR do EÚ sa objavili na území pracovné ponuky veľkých firiem (napr. Samsung Galanta, Jasplastik Galanta, Bekaert Sládkovičovo), ktoré ponúkajú nie dobre platenú, ale stále pracovnú možnosť. Novozaložené firmy už teraz zápasia s nedostatkom málo kvalifikovanej pracovnej sily, lebo málo vzdelaní ľudia radšej pracujú na stavbách v Bratislave a na okolí. Denná dochádzka na 50-60 km je síce náročná, ale zárobky sú cca o 30-50% vyššie. Je zrejme, že spoľahlivých nových pracovníkov si nájde len zamestnávateľ, ktorý ponúkne lepšiu zárobkovú možnosť, porovnateľnú s veľkými firmami. Z toho ale vychádza, že v budúcnosti sa na území obce oplatí rozvíjať odvetvia s vyššou pridanou hodnotou.

Zamestnať sa vo verejnej sfére v obci Malá Mača je možné len na obecnom úrade a v materskej škole. Na obecnom úrade sú zamestnaní traja ľudia, z toho 2 ženy a na materskej škole 3 ženy.

Tabuľka 2.18 - Bývajúce obyvateľstvo ekonomicky aktívne podľa odvetvia hospodárstva (Zdroj: SODB 2001)

Odvetvie hospodárstva	EAO spolu	EAO v %	z toho odchádza do zamestnania	z toho odchádza do zamestnania v %
Poľnohosp., poľovn. a súv. služby	22	8,37	15	5,70
Lesn., ťažba dreva a pridružené služby	1	0,38	0	0,00
Priemys. výroba	52	19,77	21	7,98
Výroba a rozvod elektriny, plynu a vody	3	1,14	2	0,76
Stavebníctvo	42	15,97	13	4,94
Veľkoobchod a maloobchod, oprava mot. vozidiel, motocyklov a spotreb. tovaru	35	13,31	9	3,42
Hotely a reštaurácie	9	3,42	2	0,76
Doprava, skladovanie a spoje	10	3,80	8	3,04
Peňažníctvo a poisťovníctvo	5	1,90	4	1,52
Nehnuteľnosti, prenajímanie a obchod. služby, výskum a vývoj	8	3,04	5	1,90
Verejná správa a obrana, povinné soc.zabezp.	15	5,70	6	2,28
Školstvo	6	2,28	3	1,14
Zdravotníctvo a soc. starostlivosť	7	2,66	5	1,90
Ostatné verejné, sociálne a osobné služby	4	1,52	3	1,14
EA bez udania odvetví	44	16,73	10	3,80
<b>Spolu:</b>	<b>263</b>	<b>100,00</b>	<b>106</b>	<b>40,30</b>

Diagram 2.14



### Podnikateľské subjekty a ich štruktúry

Hospodárstvo obce Malá Mača (tabuľka 2.19 a 2.23) charakterizuje relatívne veľký podiel živnostníkov – fyzických osôb, 2 stredné podniky, 1 malý podnik a silný vplyv malých a stredných podnikov v okolitých mestách (Galanta, Šaľa, Sereď, Trnava a Sládkovičovo).

Podľa vlastného prieskumu najviac podnikateľských subjektov (tabuľka 2.19, diagram 2.15) je v terciálnom sektore (83%) a najmenej v primárnom sektore (6%). V primárnom sektore sa zaoberajú len poľnohospodárskou výrobou. V sekundárnom sektore najviac podnikateľských subjektov (tabuľka 2.20, diagram 2.16) sa zaoberá kovovýrobou (50%). V terciálnom sektore najviac podnikateľských subjektov (tabuľka 2.21, diagram 2.17) sa zaoberá s obchodovaním (24%), ďalšie veľké zastúpenie tvoria ľudia, ktorí sa zaoberajú elektronickými opravami a montážami (18%) a službami v stavebníctve (17%). Podľa právnej formy (tabuľka 2.22, diagram 2.18) podnikateľských subjektov tvoria 80% fyzické osoby – živnostníci, 14% obchodné spoločnosti a 6% súkromne hospodáriaci roľníci - SHR. Najviac zamestnaných ľudí z obce (tabuľka 2.23) sú v sekundárnej sfére (cca 45 ľudí), a to v dvoch firmách. Ďalší obyvatelia obce sú zamestnaní v terciálnej sfére.

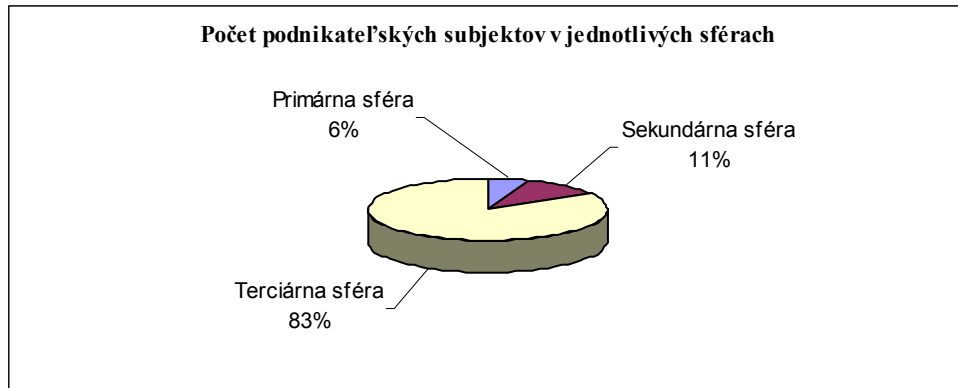
Podľa veľkostnej kategórie podniku vyplývajúcej z legislatívy EÚ, dve najväčšie firmy sú stredné podniky. Tieto firmy patria do sekundárnej sféry a zaoberajú sa spracovaním potravín resp. kovovýrobou.

Tabuľka 2.19 – Počet podnikateľských subjektov v jednotlivých sférach (zdroj: vlastný zber, www.civil.gov.sk)

Primárna sféra	2
Sekundárna sféra	4
Terciárna sféra	30



Diagram 2.15



Tabuľka 2.20 – Počet podnikateľských subjektov v sekundárnej sfére (zdroj: vlastný zber, www.civil.gov.sk)

Oblasť podnikania	Počet
Kovovýroba	2
Spracovanie kameňa	1
Spracovanie potravín	1

Diagram 2.16

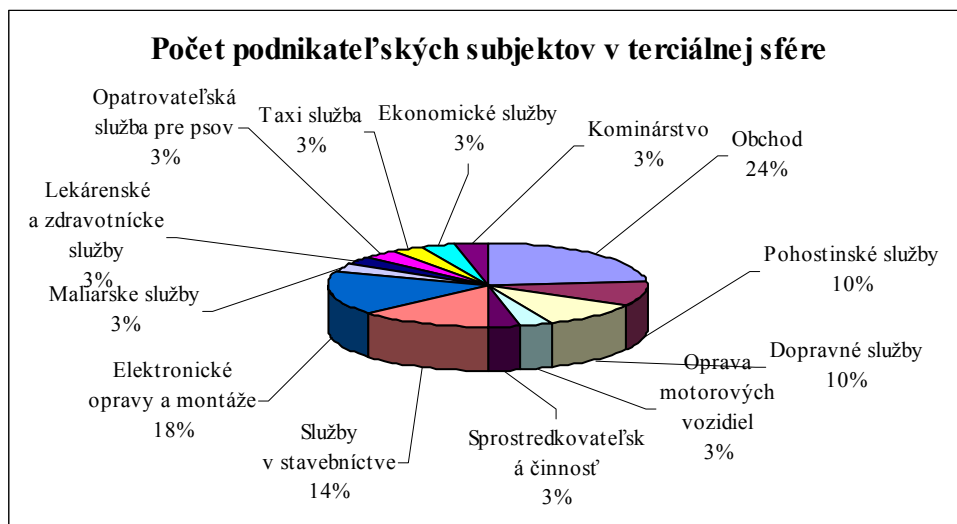


Tabuľka 2.21 – Počet podnikateľských subjektov v terciálnej sfére (zdroj: vlastný zber, www.civil.gov.sk)

Oblasť podnikania	Počet
Obchod	7
Pohostinské služby	3
Dopravné služby	3
Oprava motorových vozidiel	1
Sprostredkovateľská činnosť	1
Služby v stavebníctve	4
Elektronické opravy a montáže	5
Maliarske služby	1

Lekárske a zdravotnícke služby	1
Opatrovateľská služba pre psov	1
Taxi služba	1
Ekonomické služby	1
Kominárstvo	1


Diagram 2.17



Tabuľka 2.22 – Podnikateľské subjekty podľa právnej formy

Spoločnosť - s.r.o.	5
Živnostníci	29
SHR	2

Diagram 2.18



Tabuľka 2.23 - Zoznam najväčších firiem v obci podľa počtu zamestnancov (zdroj: obecný úrad, územný plán obce – časť prieskumy a rozboru)

P.č.	Obchodné meno:	Sídlo:	Počet zamestnancov	Druh činnosti:
1	<b>TZB Global</b>	925 21 Malá Mača 183	80 (25 z obce)	Kovovýroba
2	<b>Bohumil Zvolenský - Z.BULLS</b>	925 21 Malá Mača 187	40 (20 z obce)	Bitúnok
3	<b>MALEX, spol. s r.o. - Szichart Zoltán</b>	925 21 Malá Mača 193	19	Stavebné práce
4	<b>Obecný úrad Malá Mača</b>	925 21 Malá Mača	6	Činnosť v materskej škole a na obecnom úrade
5	<b>Remas – Štefan Katona</b>	925 21 Malá Mača 167	4	Stavebné práce
6	<b>Rozália Oravecová</b>	925 21 Malá Mača 135	3	Reštauračná činnosť
7	<b>Autoservis ABMont</b>	925 21 Malá Mača	3	Autoservis
8	<b>Potraviny Jednota</b>	925 21 Malá Mača	2	Potraviny
9	<b>Potraviny</b>	925 21 Malá Mača 31	2	Potraviny

### Cestovný ruch

V obci nie je žiadne ubytovacie a ani stravovacie zariadenie, funguje len jedna kaviareň s barom. V katastri obce Malá Mača sa nenachádzajú v súčasnosti žiadne špeciálne rekreačné zariadenia. Napriek väčším vodným plochám (charakterizované v bode 2.1.1) a blízkeho Termálneho kúpalisku Vincov les (je vzdialené od obce cca 4 km) na území obce je malý záujem o rozvoj cestovného ruchu.

### **Nezamestnanosť**

Vo všeobecnosti môžeme konštatovať, že možnosť nájsť si prácu sa pre obyvateľov obce vcelku zlepšuje. Je to spôsobené príchodom stredných a veľkých zahraničných firiem do okolitých miest, posilnením miestnych mikro, malých a stredných podnikov a možnosťou zamestnať sa v stavebníctve hlavne v regióne Bratislava.

Počet nezamestnaných v obci (tabuľka 2.24, diagram 2.19 a 2.20) má od roku 2003 klesajúcu tendenciu. K 30.06.2006 bolo v obci evidovaných 5,44% nezamestnaných, čo je v porovnaní s mestom Sládkovičovo lepšia viac ako 1%. V obci je evidovaných najmenej nezamestnaných z celého Galantského okresu. Ženy v obci zo všetkých nezamestnaných tvoria 3,74%, čo má od roku 2003 stagnujúci priebeh. Podľa dĺžky evidencie (tabuľka 2.25, diagram 2.21) 50% z nezamestnaných je evidovaných viac ako 13 mesiacov. Ďalšiu početnú kategóriu tvoria nezamestnaní do troch mesiacov 25%-mi. Podľa vzdelanostnej štruktúry (tabuľka 2.26, diagram 2.22) 43,75% nezamestnaných má základné vzdelanie a 37,5% má ukončenú učňovskú školu. Tretiu skupinu nezamestnaných (12,5%) tvoria obyvatelia vyučení s maturitou. Medzi nezamestnanými nie sú evidovaní ľudia s vysokoškolským vzdelaním, čo je dobrá motivácia pre dnešnú mládež na ďalšie vzdelanie. Veková štruktúra nezamestnaných (tabuľka 2.27, diagram 2.23) nad 30 rokov je pomerne rovnaká. Celú vekovú štruktúru tvoria 3 skupiny nezamestnaných, a to 30-39 rokov (43,75%), 40-49 rokov (18,75%) a nad 50 rokov (37,5%).

Na záver môžeme konštatovať, že pri vytvorení nových pracovných miest je potrebné zohľadniť hlavne nezamestnanosť v obci. Z týchto údajov vyplýva, že nové pracovné miesta je potrebné vytvoriť pre ľudí so základným a učňovským vzdelaním a pre vekové kategórie nad 30 rokov.

Tabuľka 2.24 – Vývoj počtu nezamestnanosti (zdroj: Úrad práce, sociálnych vecí a rodiny SR)

Rok	Malá Mača				Sládkovičovo			
	celkom	ženy	celkom v %	ženy v %	celkom	ženy	celkom v %	ženy v %
2000					601	276	21,37	9,82
2001					613	265	21,75	9,40
2002					600	279	19,24	8,95
2003	24	11	7,62	3,49	331	161	11,53	5,61
2004	24	13	7,79	4,22	259	131	9,22	4,66
2005	16	10	5,41	3,38	201	119	7,46	4,42
2006	16	11	5,44	3,74	173	109	6,45	4,06

Diagram 2.19

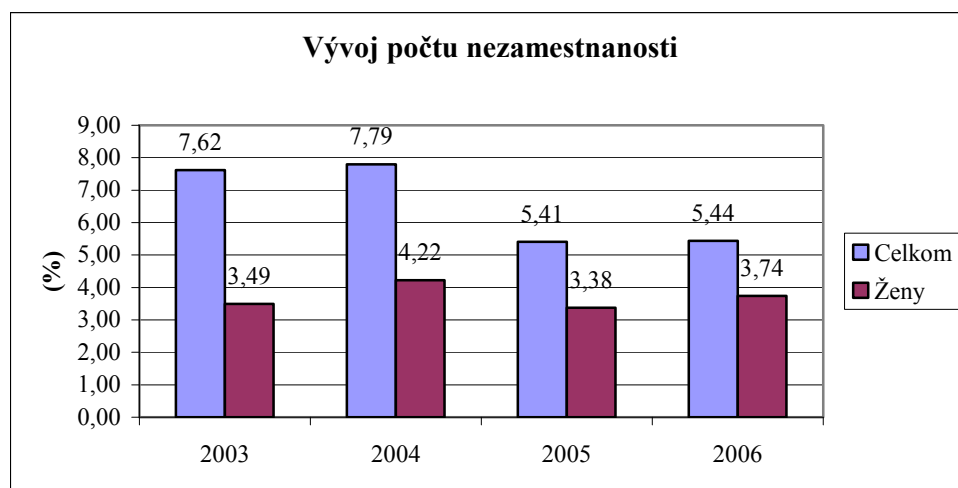


Diagram 2.20

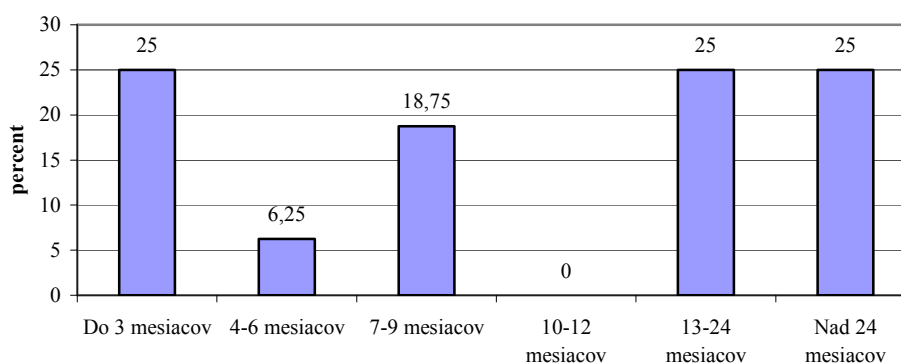


Tabuľka 2.25 - Počet nezamestnaných podľa dĺžky evidencie k 30.06.2006 (zdroj: obecný úrad)

	<b>Do 3 mesiacov</b>	<b>4-6 mesiacov</b>	<b>7-9 mesiacov</b>	<b>10-12 mesiacov</b>	<b>13-24 mesiacov</b>	<b>Nad 24 mesiacov</b>
Počet osôb	4	1	3	0	4	4
v %	25	6,25	18,75	0	25	25

Diagram 2.21

**Počet nezamestnaných podľa dĺžky evidencie**

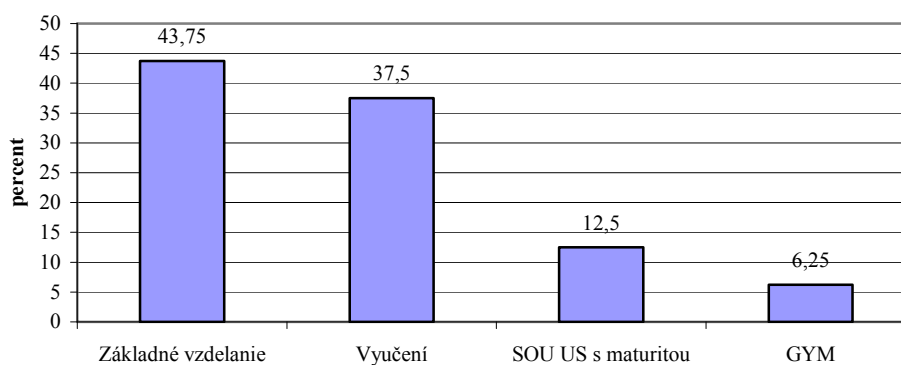


Tabuľka 2.26 - Počet nezamestnaných podľa ukončeného vzdelania k 30.06.2006 (zdroj: obecný úrad)

	<b>Základné vzdelanie</b>	<b>Vyučení</b>	<b>SOU US s maturitou</b>	<b>GYM</b>	<b>SOS s maturitou</b>	<b>VŠ</b>
Počet osôb	7	6	2	1		
v %	43,75	37,5	12,5	6,25	0	0

Diagram 2.22

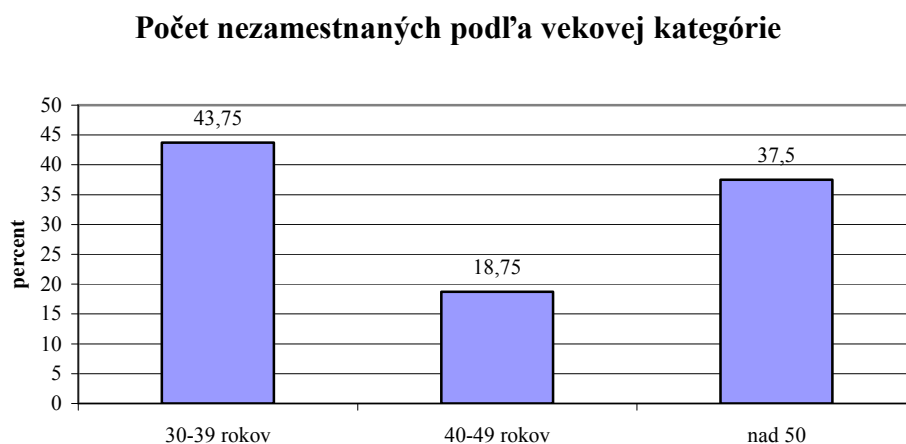
**Počet nezamestnaných podľa vzdelania**



Tabuľka 2.27 - Počet nezamestnaných podľa vekovej kategórie k 30.06.2006 (zdroj: obecný úrad)

	do 20 rokov	20-29 rokov	30-39 rokov	40-49 rokov	nad 50
Počet osôb	0	0	7	3	6
v %	0	0	43,75	18,75	37,5

Diagram 2.23



### 2.1.3 Občianska vybavenosť

#### Technická infraštruktúra

##### Doprava

Cez obec nevedie žiadna štátna cesta I. triedy. V rámci širších dopravných väzieb je riešené územie v cestnej doprave napojené na dve základné trasy :

1. trasa št. cesty II / 62 – Bratislava – Senec- Galanta
2. trasa št. cesty III / 0628 – Sládkovičovo- Abrahám

Trasa II/62 má charakter rýchlostnej prejazdnej komunikácie – A2, ktorá je vysoko frekventovaná so všetkými pozitívnymi a negatívnymi dopadmi. Železnica na území obce nie je, avšak v tesnej blízkosti v Sládkovičove (2 km) sa nachádza frekventovaná medzinárodná trasa Bratislava – Štúrovo. Prepravné nároky v hromadnej doprave sú na riešenom území zabezpečované prostredníctvom SAD Dunajská Streda. Autobusové spojenie z obce okrem expresných spojov je zabezpečené do smerov Trnava, Sládkovičovo a Galanta. Podľa názorov miestnych obyvateľov počet autobusových spojov na smer Sládkovičovo a Galanta nie je dostatočný.

##### Vodovod

V obci Malá Mača je vybudovaný verejný vodovod, ktorý je v správe Západoslovenských vodární a kanalizácií š.p.- Bratislava, OZ Šaľa. Zdroj vody je spoločný s mestom Sládkovičovo - skupinový vodovod Jelka – Galanta - Nitra, potrubie ktorého prechádza južne od Sládkovičova. Obec Malá Mača je zásobovaná potrubím DN 150 zo smeru Sládkovičovo – Dánoš, uličný rozvod v Malej Mači tvoria potrubia DN 100. Vodovodný rozvod je v dobrom – prevádzkyschopnom stave, zásobovanie vodou v obci je dostatočne zabezpečené aj z hľadiska budúcnosti.

##### Kanalizácia

Obec nemá vybudovanú kanalizáciu. Projekčne je potrebné pripraviť budovanie kanalizácie s napojením na ČOV Zeleneč s termínom realizácie po roku 2008 vo väzbe na jestvujúci stav a navrhovanú bytovú výstavbu. V súčasnosti je projekčne pripravený zberač

Veľká Mača – Hoste – Abrahám - Zeleneč, na ktorý by bolo možné pripojiť aspoň severnú časť obce vrátane novej lokality IBV. Trasa kanalizácie a poloha zberača do ČOV bude určená podľa záverov vodohospodárskej štúdie.

#### Elektrická energia

Z hľadiska elektrifikácie je riešené územie orientované na 110 kV sieť, po ktorej je výkon 2x40 MVA. Distribučná sieť v sídle je 22 kV. 22 kV vedenie, linky č. 207 a 208 Al/Fe, z ktorých je bezprostredne napájaná obec sú orientované na 110/22kV rozvodňu Sládkovičovo - Košúty, jestvujúce napojenie cez TS je vyznačené vo výkresovej časti. Z tohoto vedenia 22kV sú odbočkami zásobované objekty a areály v Malej Mači. Trafostanica sa nachádza na križovaní št. cesty III/0628 a ulice Červenej armády, za križovaním na ulici Štúrova a v juhozápadnej časti areálu PD Malá Mača. V prípade realizácie nových lokalít IBV bude potrebné zrejme spracovať projekt na zokruhovanie el. siete rozvodov a novú TS.

#### Telekomunikácie

Z hľadiska širších vzťahov spáduje riešené územie k TTO Sládkovičovo. Účastníci rozhlasovej prevádzky sú orientovaní na rozhlasové vysielacie v Bratislave. Popri štátnej ceste II/ 62 je uložený diaľkový kábel.

#### Plynovod

Obec Malá Mača je plynofikovaná zemným plynom z vysokotlakového plynovodu Šaľa - Bratislava DN 500/4,0MPa vedeným južne od Sládkovičova. Zo Sládkovičova vedie jeden plynovod STL1-100 do obce Malá Mača, regulačná stanica v obci sa nachádza pri križovaní ulice Štúrova a Červenej armády. Základné vykurovacie médium domov je plyn. Časť domov je vykurovaná na báze elektrickej energie a časť na báze tuhého paliva. Perspektívne je v návrhovom období predpoklad zvýšenia pomeru rodinných domov vykurovaných plynom na 80%.

Tabuľka 2.28 - Vybavenosť obce technickou infraštruktúrou (zdroj: obecný úrad)

<b>Infraštruktúra</b>	<b>Obec</b>
Cestná sieť spolu v km	4,65km
Cesty II. triedy	0,95km
Ostatné - miestne	3,7km
Železničná sieť v km	-
Plyn v m	5245
Kanalizácia v m	-
ČOV	-
Vodovod v m	4245
Vodný zdroj	-
Zber TKO	Áno
Klasický	-
Separovaný	Áno
Domové ČOV	1
Spôsob vykurovania	Plynové
Vedenie el. energie	Áno
Vzdušné	Áno
Káblové	-
Želez. stanica	-
Vlakové spoje	-
Želez. zastávka	-
Autobus. stanica	Áno
Autob. spojenie	Áno

Z toho expresné	-
Telefónny rozvod	Áno
Rozhlas	Áno

### **Sociálna infraštruktúra**

V roku 2005 obec Malá Mača zriadila „Stredisko sociálnej starostlivosti“. Založenie, prevádzku a činnosť strediska finančne podporilo okrem obce aj Ministerstvo práce, sociálnych vecí a rodiny SR. Zariadenie Strediska sociálnej starostlivosti obsahuje predsieň, jednu veľkú spoločenskú miestnosť, kuchyňu a sociálne zariadenia a zabezpečí klubovú činnosť dvakrát do týždňa pre miestnych a sociálne znevýhodnených obyvateľov.

### **Zdravotná infraštruktúra**

V obci neexistuje žiadne zdravotné zariadenie. Zdravotná starostlivosť (detský, všeobecný obvodný, zubný lekár, atď.) pre miestnych obyvateľov je najbližšie dostupná v Sládkovičove (2 km) v zdravotnom stredisku a v Galante (10 km) v Nemocnici s poliklinikou. Zdravotná starostlivosť chýba najmä pre obyvateľov staršieho veku, lebo prístupnosť zdravotných zariadení s hromadnou dopravou je veľmi náročné a namáhavé. Z toho dôvodu bude v najbližších rokoch potrebné riešiť tento problém zriadením lekárskej starostlivosti alebo zabezpečením dopravnej služby.

### **Kultúrna infraštruktúra**

#### Kultúrne zdroje a historické pamiatky

O obci sa hovorí, že je veľmi stará a existovala už vtedy, keď ešte susedná obec Dioseg (terajšie Sládkovičovo) nebola. Hlavnou historickou pamiatkou dávnej minulosti tejto obce je kostol, o ktorom hovorí, že bol postavený ešte v dobe vládnutia Arpádovcov v Uhorsku. Dokazuje to aj svojím stavebným slohom, ktorý vyjadruje znaky rannej gotiky (prelom 13. a 14. storočia). Kostol bol rekonštruovaný v 17. storočí. V dobe tureckého panstva v bývalom Uhorsku obec veľmi trpela tureckými vpádmi. Aby sa obyvatelia proti tomu ubránili, opustili svoju obec, ktorá bola okolo už spomenutého kostola a presťahovali sa na miesto, kde je terajšia obec. Toto miesto bolo v tých časoch močaristé, poprerastané hustými lužnými lesmi, bolo takmer nepreniknuteľné, preto poskytovalo obyvateľstvu dostatočnú ochranu proti tureckým vpádom. Po zániku tureckého nebezpečenstva sa už obyvateľstvo do pôvodného sídliska nevrátilo, ostalo na svojom novom sídlisku a vybudovalo terajšiu obec. Stará obec okolo kostola zostala opustená, spustla, jej budovy sa rozpadli a zanikli. Takto sa vysvetľuje poloha kostola, ktorý je v otvorenom poli vzdialený od terajšej obce asi na 1000 m a je jediným objektom zachovaným z pôvodnej obce. Ako výstrahu na turecké časy má na vežovom kríži zavesený konský chvost a plechový polmesiac. Ako už bolo spomenuté, samotná obec je veľmi starého pôvodu. Prvý písomný doklad o obci je z roku 1326. Meno obce vraj bolo spomenuté aj v spojitosti s úpravou latifundií aj na krajinskom palatínskom zhromaždení uskutočnenom dňa 4. januára roku 1412 v okolí Bratislavy. Podľa týchto záznamov pôvodné meno obce je Mached (maďarsky Mácséd), ktoré sa zachovalo aj dnes, i keď bolo časom rozšírené s cieľom bližšieho označenia obce ako takej, a to na Gyekenyes Mached (Gyékényes Mácséd), podľa zemepána Gyékényes Mácsédi Jánosa, ktorého bola obec okolo roku 1439 majetkom, potom Kys Mached (Kis Mácséd) na rozlíšovanie od početnejšej susednej obce Nagy Mácséd, teraz Veľká Mača, vzdialenej asi 5-6 km. Napokon bolo meno obce v jazyku maďarskom upravené na Kismácséd. Slovenské pomenovanie staršieho tvaru je Malý Máčad, dnes Malá Mača.

Kultúrne zdroje obce okrem už spomínaného kostola charakterizujú ešte 4 sochy, 1 zvonica a 1 kaplnka (tabuľka 2.29). Napriek bohatej histórii v obci nie je zriadené žiadne



múzeum alebo pamätná izba. Z obce nepochádza taká známa osobnosť, čo by sa dalo využiť na marketingové účely.

Tabuľka 2.29 – Kultúrne zdroje obce (zdroj: obecný úrad)

Názov	Počet
kostol	1
kaplnka	1
sochy	4
chránené územia – Mačiansky presyp	1
chránený strom	1
zvonice	1

## Bývanie

V tejto starej nížinnej oblasti tvorí os dediny cesta, ktorú lemujú v pravidelných rozstupoch zprava aj zľava rovnaké domy, postavené na úzkych dlhých lánoch priečne na cestu. Dedina nie je sústredená, jej štruktúra je rozložená do dvoch rytmických radov, ktoré vznikli a rozširovali sa jednoduchou adíciou nových domov. Obec Malá Mača sa skladá z dvoch častí: staršej- východne od toku Dudváh a mladšej, ktorá je za št. cestou do Abrahámu.

Štruktúra bytového fondu odzrkadľuje vidiecky ráz, väčšina obyvateľov býva v rodinných domoch. Podľa údajov z obecného úradu k júni 2006 je v obci celkom 219 bytov, z toho 209 v rodinných domoch a 10 v bytových domoch (tabuľka 2.30). Pomer neobývaných domov je 11,8%. Najviac domov bolo postavených v rokoch 1946 -1970 (tabuľka 2.31, diagram 2.24). Tempo výstavby v posledných desaťročiach bolo dosť vyrovnané. Podľa údajov zo sčítania obyvateľstva z roku 2001 priemerná obývanosť je 3,22 obyvateľov/byt (tabuľka 2.32). Podľa veľkosti 34% trvalo obývaných bytov má 3 izby a 27% bytov má 4 izby (tabuľka 2.32, diagram 2.25). Podľa posledných štatistických údajov byty a domy v obci sú plynofikované takmer na 80% (tabuľka 2.33, diagram 2.26). Vodovod je vybudovaný na 95%. Chýba však kanalizácia, preto byty a rodinné domy sú vybavené hlavne septikom (97%). Vybavenie bytov a rodinných domov splachovacím záchodom (77,14%) a kúpeľňou alebo sprchovacím kútom (82,29%) nie je vyhovujúce.

Vysporiadanie vlastníckych vzťahov k pôde v obci Malá Mača je v zlom stave, ako na väčšine Slovenska. Vzhľadom na zdĺhavosť procesu historická rozdrobenosť vlastníctva a nejasné vlastnícke vzťahy budú ešte dlho znamenať prekážku pre rozvojové projekty. ROEP v obci prebieha a plánovaný koniec realizácie je koncom októbra 2006. Horšia je situácia v pozemkových úpravách, keďže nebol ani zahájený. Územný plán je rozpracovaný a zadanie územného plánu už plánuje s prípravou nových stavebných parciel a s výstavbou nových rodinných domov. Jedná sa o nasledovné lokality:

### Lokalita I. Západ

Vymedzuje územie s celkovou rozlohou cca 10,0 ha. Tvoria ju jestvujúce pozemky rodinných domov, ktoré sú rozmiestnené popri štátnej ceste na Abrahám. Východnú hranicu tvorí vodný tok.

### Lokalita II. Sever

Lokalita Sever vymedzuje územie s celkovou rozlohou cca 27,0 ha. Jej severnú časť tvorí novonavrhovaná lokalita zástavby rodinných domov Záhradnícka s rozlohou cca 10,0 ha, a možným počtom 64 nových stavebných parciel. Hranica tejto zóny je na západe vymedzená

vodným tokom, na juhu ulicou Čsl. armády, ktorá je hlavnou osou obce. V centre lokality je športový areál - futbalový štadión a zeleň.

#### Lokalita III. Juh

Zahŕňa celkové územie o rozlohe cca 30,0 ha. Na severe ju vymedzuje ulica Čsl. armády, zo západu vodný tok, z juhu je vymedzená posunutou hranicou intravilánu s novou zástavbou časti Štúrova. Východnú hranicu tvorí posunutá hranica intravilánu v súvislosti s novonavrhovanou lokalitou pre zástavbu rodinných domov- časť Gorkého ulica .Rozšírené územie navrhovanej lokality pre výstavbu rodinných domov má výmeru 10,90 ha. V lokalite Gorkého je možné lokalizovať cca 95 parciel. v kompaktnej pôvodnej štruktúre. V časti Štúrova ulica je možnosť realizácie 30 parciel pre rod. domy.

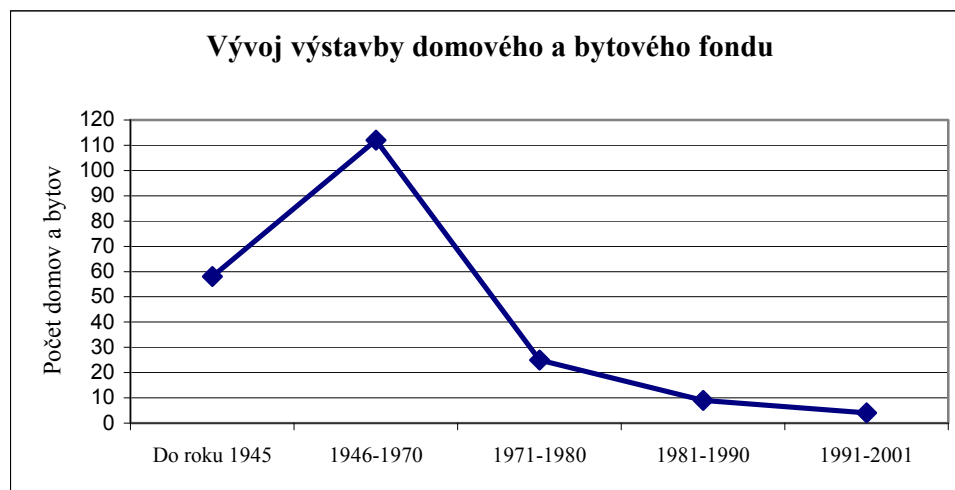
Tabuľka 2.30 – Domový a bytový fond obce (zdroj: obecný úrad)

Počet	Rodinné domy	Bytové domy	Spolu	V nich byty spolu
<b>Domov spolu</b>	209	10	219	219
<b>Trvale obývané domy</b>	183	10	193	193
<b>v [%]</b>	87,5	100	88,1	88,1
<b>Vlastníctvo FO</b>	209	0	0	209
<b>Vlastníctvo PO (bytové družstvo)</b>	0	10	0	10
<b>Neobývané</b>	26		26	26

Tabuľka 2.31 - Obdobie výstavby domového a bytového fondu (zdroj: obecný úrad)

Obdobie výstavby bytov	V rodinných domoch	V bytových domoch	V domovom fonde spolu
<b>Do roku 1945</b>	58		58
<b>1946-1970</b>	112		112
<b>1971-1980</b>	25		25
<b>1981-1990</b>	7	2	9
<b>1991-2001</b>	4		4
<b>Spolu</b>	<b>206</b>	<b>2</b>	<b>208</b>


Diagram 2.24



Tabuľka 2.32 - Obývanosť trvale obývaných bytov (zdroj: SODB 2001)

1 obytná miestnosť	2 izby	3 izby	4 izby	5 + izieb	Bytov spolu	Obyvateľov spolu
5	26	60	47	37	175	565

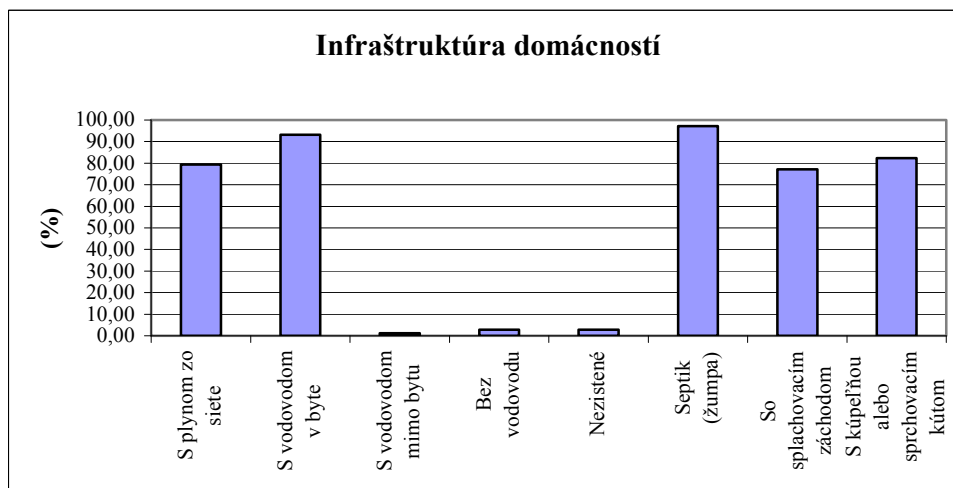
Diagram 2.25



Tabuľka 2.33 - Vybavenie trvale obývaných bytov (zdroj: SODB 2001)

Vybavenie	Počet bytov	Počet bytov v %
S plynom zo siete	139	79,43
S vodovodom v byte	163	93,14
S vodovodom mimo bytu	2	1,14
Bez vodovodu	5	2,86
Nezistené	5	2,86
Septik (žumpa)	170	97,14
So splachovacím záchodom	135	77,14
S kúpeľňou alebo sprchovacím kútom	144	82,29
<b>Bytov spolu</b>	<b>175</b>	<b>100,00</b>

Diagram 2.26



## 2.1.4 Vzdelávanie, kultúra a neziskový sektor

### Školstvo

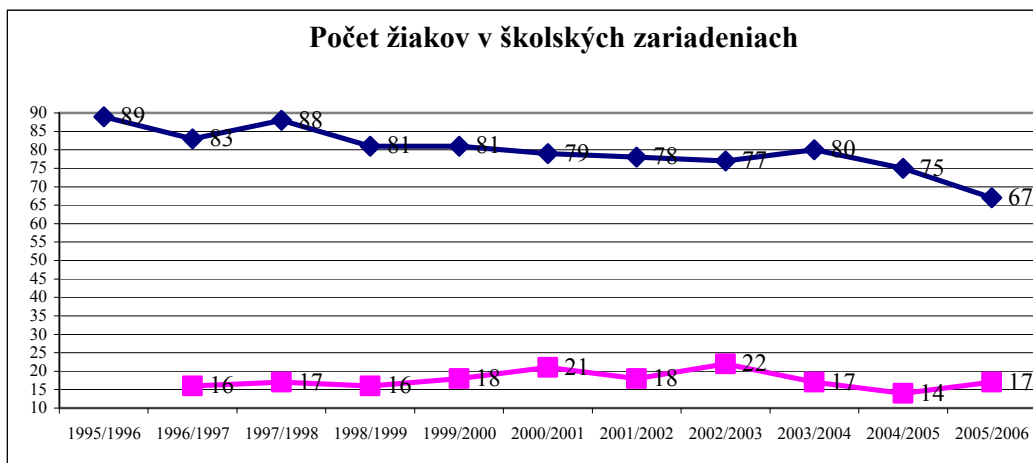
#### Počet žiakov v školských zariadeniach

V obci Malá Mača funguje len materská škola. Deti navštevujú základné školy s vyučovacím jazykom maďarským a slovenským v Sládkovičove (cca 2 km). Podľa údajov obecného úradu počet žiakov na základných školách za posledných desať rokov má klesajúcu tendenciu a vzhľadom na strom života obyvateľov obce tento trend bude pokračovať aj naďalej (tabuľka 2.34, diagram 2.27). Kvôli pozitívnej migrácii počet detí v materskej škole má stagnujúci priebeh.

Tabuľka 2.34 – Vývoj počtu žiakov v materskej škole a základných školách (zdroj: obecný úrad)

Školský rok	Počet žiakov v základných školách (od 6 do 15 rokov)	Počet žiakov v materskej škole
1995/1996	89	
1996/1997	83	16
1997/1998	88	17
1998/1999	81	16
1999/2000	81	18
2000/2001	79	21
2001/2002	78	18
2002/2003	77	22
2003/2004	80	17
2004/2005	75	14
2005/2006	67	17

Diagram 2.27



### Neziskový sektor, tradičné podujatia, šport a zariadenia voľného času

Spoločenský život v obci zabezpečuje 8 formálnych a neformálnych organizácií (tabuľka 2.35). Technické podmienky spoločenských organizácií nie sú vždy ideálne, keďže neexistuje kultúrny dom a väčšinu akcií organizujú v provizórnych podmienkach, najčastejšie

na voľnom priestore vedľa obecného úradu. Tento stav sa môže zmeniť po rekonštrukcie stredu obce (plánované ukončenie je koncom roka 2007), keďže bude vybudované aj prírodné javisko. V oblasti kultúry najviac podujatí organizuje Základná organizácia Csemadoku, Country skupina Roviňáci a Občianske združenie Mached. V oblasti športu funguje len TJ Družstevník Malá Mača a venuje sa len futbalu. Pre dôchodcov je organizovaná klubová činnosť v klube dôchodcov a to dvakrát do týždňa. Dobrovoľný hasičský zbor má sídlo v rekonštruovanej požiarnej zbrojnici. V obci sa organizujú aj tradičné kultúrne a športové podujatia, ako napr.:

- Futbalový turnaj Pančova cup - funguje cca 50 rokov - prvý júlový týždeň,
- Country festival – funguje 31 rokov – na začiatku augusta

Obec prevádzkuje aj obecnú knižnicu. Knižnica je udržiavaná v prevádzkyschopnom stave, ale na jeho modernizáciu, na výraznejšie doplnenie knižného stavu, alebo na elektronizáciu nie sú finančné prostriedky. Niektoré zariadenia obce boli v poslednom období rekonštruované, ako napr. požiarne zbrojnica a prevádzková budova. Práve rekonštruovaná požiarne zbrojnica na spoločenské zariadenie v budúcnosti zabezpečí vhodné podmienky pre organizovanie spoločenských podujatí. V budove okrem kancelárií a sociálnych zariadení sú miestnosti na klubovú činnosť, prednášky, školenia a skúšky kultúrneho charakteru. Okrem spomínaných zariadení pre trávenie voľného času existuje ešte futbalové ihrisko, detské ihrisko a spevnená plocha na športové hry.

Tabuľka 2.35 – Zoznam spoločenských organizácií (zdroj: obecný úrad, www.civil.gov.sk)

P.č.	Názov organizácie	Adresa organizácie	Meno vedúceho
1	Občianske združenie Country Club Johnyho Casha	925 21 Malá Mača 235	Psoťková Lúcia
2	Občianske združenie Mached	925 21 Malá Mača 202	Ing. František Hontvári
3	TJ Družstevník Malá Mača	925 21 Malá Mača 130	Ing. František Hontvári
4	Základná organizácia Csemadok Malá Mača	925 21 Malá Mača	Nagyová Mónika
5	Dobrovoľný hasičský zbor	925 21 Malá Mača	Katona Štefan
6	Klub dôchodcov	925 21 Malá Mača	Róžová Mária
7	Klub mladých	925 21 Malá Mača	Lancz Július
8	Country skupina Roviňáci	925 21 Malá Mača	Križan Michal, Klement Ondrej

### 2.1.5 Životné prostredie

#### Stav životného prostredia

Kvalita životného prostredia je silne ovplyvnená tým, že mikroregión je súčasťou Dolnopovažskej zaťaženej oblasti (priemyselné znečistenie Serede, Galanty a Šale) v zóne s narušenou environmentálnou kvalitou (okrajová časť oblasti).

Koncentrácia SO<sub>2</sub> je 15-20 µg/m<sup>3</sup> (mierná záťaž), oxidov dusíka je 10-15 µg/m<sup>3</sup> (mierná záťaž). Priemerná ročná koncentrácia CO zo stacionárnych zdrojov je 810-820 µg/m<sup>3</sup> (mierná záťaž). Priemerná ročná koncentrácia prachu zo stacionárnych zdrojov a koncentrácia prchavých organických látok (VOC) nevykazujú zvýšené hodnoty. Syntézou znečistenia ovzdušia zo stacionárnych zdrojov a automobilovej dopravy však okolie cesty č. 62 v oblasti obce bolo charakterizované ako stredne až silne znečistené.

Z hľadiska prietochnosti a hydrogeologickej produktivity obec sa nachádza na okraji územia kategórie „veľmi vysoká“. Využiteľné množstvo podzemných vôd na km<sup>2</sup> je 1-5 l/s. Vrchná časť podzemných vôd je znečistená, stupeň kontaminácie, počítaný na základe prekročení normatívnych hodnôt analyzovaných zložiek podľa „STN 75 7111 Pitná voda“ patria do 3. a 4. triedy.

Rieka Dudváh v oblasti obce na základe hodnotenia „najhoršieho prípadu“ patrí do najhoršej, veľmi silnej znečistenej 5. triedy. Z jednotlivých ukazovateľov najhoršia je situácia z hľadiska kyslíkového režimu a nutrientov (5. trieda). Základné fyzikálno-chemické ukazovatele sú zaradené do 3. triedy (znečistená voda), mikrobiologické, biologické ukazovatele a mikropolutanty sú zaradené do 4. triedy (silne znečistená voda). Pôda nie je kontaminovaná. Z hľadiska veternej erózie hrozí silná deflácia a mierne ohrozenie vodnou eróziou.

Na základe podielu ekologicky pozitívne hodnotenej plochy k celkovej ploche (koeficient kvality) územie obce bolo zaradené do najnižšej kategórie (0,0-0,2).

#### Odpady

V obci nie je legálna skládka odpadu a ani zberný dvor odpadu, avšak je zabezpečený separovaný zber odpadu. Tuhý komunálny odpad (TKO) odnášajú „Technické služby Sládkovičovo“. Od roku 1996 sa vykonáva triedenie odpadu nasledovných frakcií: papier, plasty, železné a neželezné kovy, sklo a od roku 2005 existuje aj triedenie biologického odpadu. Dvakrát ročne je zabezpečené odnášanie veľkoobjemového odpadu, raz ročne elektronického odpadu a príležitostne odnášajú aj nebezpečné odpady, ako napr. akumulátory a pneumatiky.

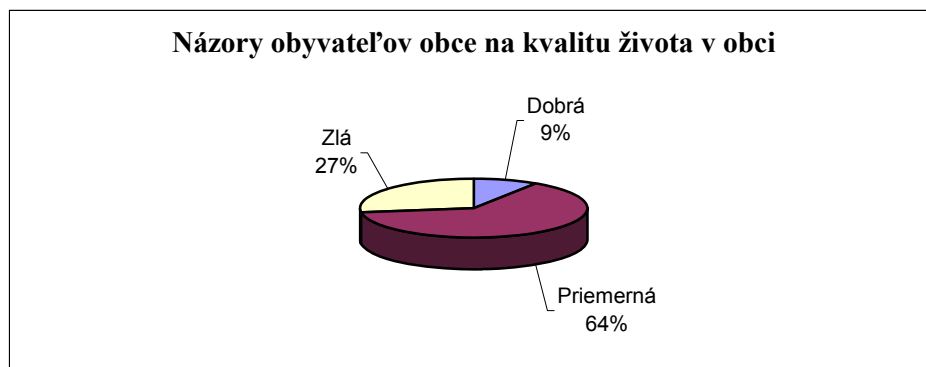
#### **2.1.6 Prieskum verejnej mienky**

Prieskum verejnej mienky bol vykonaný počas zberu údajov pre socio-ekonomickú analýzu miestnymi obyvateľmi, vedúcimi neziskových organizácií, podnikateľmi, členmi obecného zastupiteľstva a starostom obce. V rámci ankety respondenti najčastejšie označili kvalitu života ako priemernú (tabuľka 2.36, diagram 2.28). 27% obyvateľov označilo životnú úroveň za zlú. Respondentom v obci a v jej okolí sa najviac páčili (tabuľka 2.37, diagram 2.29) „prírodné podmienky, poloha a veľkosť obce“ (45%) a „miestne zariadenia“ (21%). Obyvatelia najviac postrádali (tabuľka 2.38, diagram 2.30) nezaujímavé veci verejné (26%) a medziľudské vzťahy (19%). Na otázku „Čo by sa malo urobiť ako prvé pre zlepšenie kvality života vo Vašej obci?“ väčšina respondentov uvádzala „Vybudovanie multifunkčného spoločenského zariadenia“ (tabuľka 2.39, diagram 2.31). Za ďalšie dôležité oblasti rozvoja obce považovali „Revitalizáciu a rozvoj stredu obce“, „Výstavbu a rekonštrukciu rekreačných priestorov a priestorov na trávenie voľného času“ a „Vybudovanie nájomných bytov a prípravu stavebných pozemkov“ (tabuľka 2.40, diagram 2.32). Podnikatelia svoju podnikateľskú situáciu na 72% považujú za dobrú (tabuľka 2.41, diagram 2.33).

Tabuľka 2.36 – Prieskum verejnej mienky (zdroj: vlastný zber)

Podľa Vás aká je kvalita života vo Vašej obci?	
Dobrá	1
Priemerná	7
Zlá	3

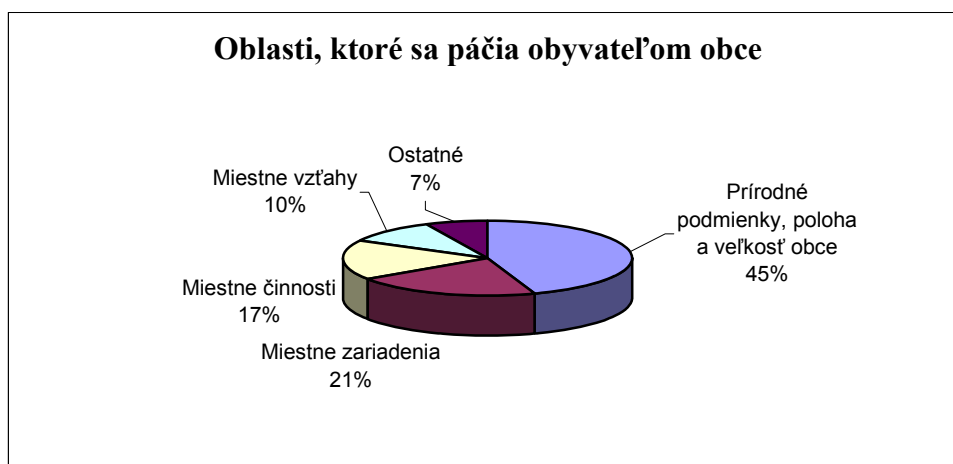
Diagram 2.28



Tabuľka 2.37 - Prieskum verejnej mienky (zdroj: vlastný zber)

<b>Čo sa Vám páči vo vašej dedine a v jej okolí?</b>	
Prírodné podmienky, poloha a veľkosť obce	13
Miestne zariadenia	6
Miestne činnosti	5
Miestne vzťahy	3
Ostatné	2

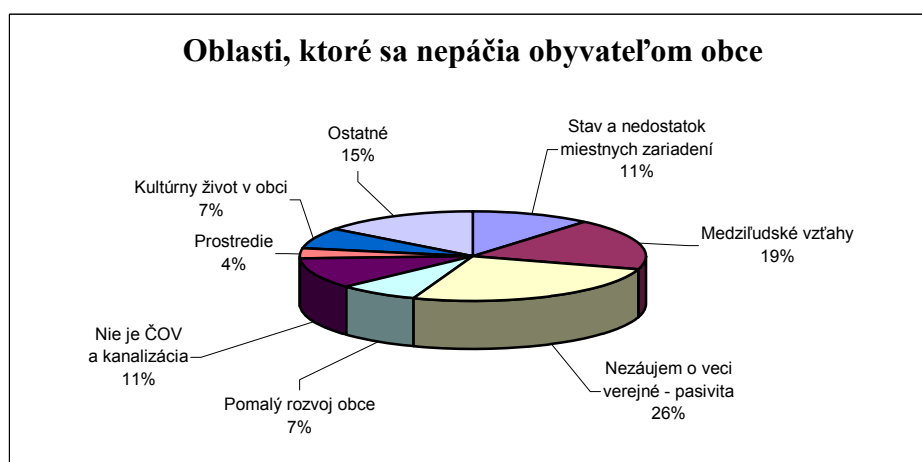
Diagram 2.29



Tabuľka 2.38 - Prieskum verejnej mienky (zdroj: vlastný zber)

<b>Ktoré veci sa Vám nepáčia u Vás?</b>	
Stav a nedostatok miestnych zariadení	3
Medziľudské vzťahy	5
Nezáujem o veci verejné - pasivita	7
Pomalý rozvoj obce	2
Nie je ČOV a kanalizácia	3
Prostredie	1
Kultúrny život v obci	2
Ostatné	4

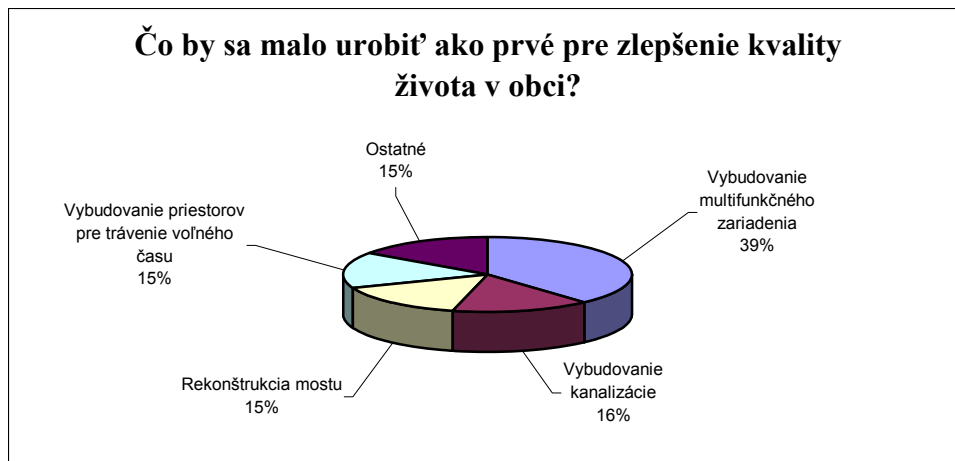
Diagram 2.30



Tabuľka 2.39 - Prieskum verejnej mienky (zdroj: vlastný zber)

<b>Čo by sa malo urobiť ako prvé pre zlepšenie kvality života vo Vašej obci?</b>	
Vybudovanie multifunkčného zariadenia	5
Vybudovanie kanalizácie	2
Rekonštrukcia mostu	2
Vybudovanie priestorov pre trávenie voľného času	2
Ostatné	2

Diagram 2.31

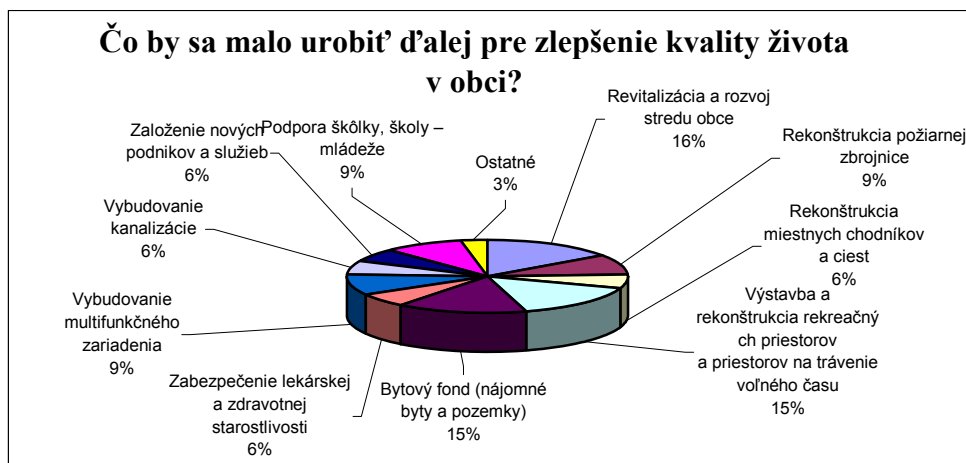


Tabuľka 2.40 - Prieskum verejnej mienky (zdroj: vlastný zber)

<b>Čo by sa malo urobiť ďalej pre zlepšenie kvality života vo Vašej obci?</b>	
Revitalizácia a rozvoj stredú obce	5
Rekonštrukcia požiarnej zbrojnice	3
Rekonštrukcia miestnych chodníkov a ciest	2
Výstavba a rekonštrukcia rekreačných priestorov a priestorov na trávenie voľného času	5
Bytový fond (nájomné byty a pozemky)	5
Zabezpečenie lekárskej a zdravotnej starostlivosti	2
Vybudovanie multifunkčného zariadenia	3
Vybudovanie kanalizácie	2
Založenie nových podnikov a služieb	2
Podpora škôlky, školy – mládeže	3
Ostatné	1



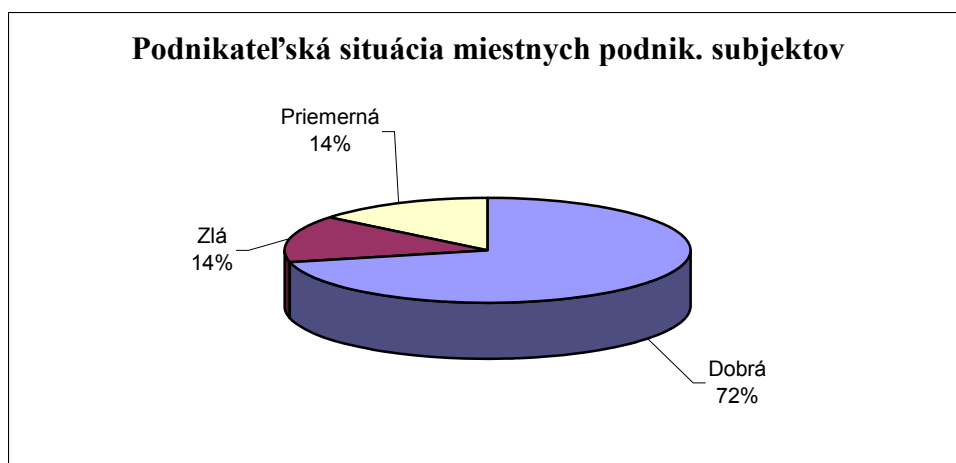
Diagram 2.32



Tabuľka 2.41 - Prieskum verejnej mienky (zdroj: vlastný zber)

Ako hodnotíte Vašu podnikateľskú situáciu?	
Dobrá	5
Zlá	1
Priemerná	1

Diagram 2.33



## 2.2 Analýza realizovaných opatrení

Za posledné 3 roky boli v obci realizované rôzne projekty (tabuľka 2.42).

Tabuľka 2.42 – Realizované projekty od roku 2004 (zdroj: obecný úrad)

Názov projektu	Líder projektu	Partner projektu	Rok realizácie	Celkové náklady (tis. Sk)	Spolu financovanie (tis. Sk)	Ďalšie fin.zdroje (tis. Sk)	Donor projektu
Rekonštrukcia miestnych komunikácií	Obec Malá Mača		2004	8100	1600	6500	Štrukturálny fond EÚ - OPZI
Rekonštrukcia rímsko-katolíckeho kostola	Rímsko-katolícka cirkev	Obec Malá Mača	2005	800	0	800	Slovenská elektrizačná prenosová sústava a.s.

Rekonštrukcia miestneho rozhlasu	Obec Malá Mača		2005	166	17	149	Ministerstvo financií SR
Zriadenie strediska sociálnych služieb	Obec Malá Mača	Stredisko sociálnej starostlivosti	2005	550	150	400	Ministerstvo práce, sociálnych vecí a rodiny SR
Výstavba športovej plochy pre deti a mládež	Obec Malá Mača		2006	400	330	70	Slovenská elektrizačná prenosová sústava a.s.
Rekonštrukcia rímsko-katolíckeho kostola	Rímsko-katolícka cirkev	Obec Malá Mača	2006	45	0	45	Ministerstvo kultúry SR
Vypracovanie plánu hospodárskeho a sociálneho rozvoja a územného plánu obce Malá Mača	Obec Malá Mača		2007 (plánovaný koniec realizácie)	445	23	422	Štrukturálny fond EÚ - OPZI
Rekonštrukcia lokálnej infraštruktúry v obci Malá Mača	Obec Malá Mača		2007 (plánovaný koniec realizácie)	10200	510	9690	Štrukturálny fond EÚ - OPZI

### 2.3 Swot analýza vrátane brainstormingu

Verejné zhromaždenie s cieľom zistiť názory obyvateľov na rozvojové možnosti sa konalo na obecnom úrade za účasti 12 ľudí. Bola použitá hodnotiacia tabuľka s rôznymi oblasťami každodenného života. Následne boli zaznamenané návrhy účastníkov na zlepšenie stavu v jednotlivých oblastiach. Spracovanú swot analýzu a brainstorming na rozvojové možnosti vid'. v tabuľkách 2.43 a 2.44.

Tabuľka 2.43 – Swot analýza rozvojových možností obce

Čo sa vám páči na vašej obci a v jej okolí?	Čo sa vám nepáči na vašej obci a v jej okolí?
Zelené pásma, Blízkosť veľkých miest, Kľudná dedina, Je veľa pracovných príležitostí, Je veľa vodnej plochy – jazero, rieka Dudváh, Gidra, rybník, Separovaný zber odpadov.	Veľa ľudí nedáva pozor na smetí, Okolie rybníka, Nezáujem o veci verejné, Neporiadok pred niektorými súkromnými domami, Nedostatok kultúrneho života, Neobývané a nedbanlivé domy, Vlastnícke vzťahy sú neriešené, Uzavretosť obyvateľstva, Znečistenie miestnych riek, Odpadová voda od miestneho obyvateľstva tečie do rieky Dudváh a na

	verejné priestranstvá, Miestny most je v zlom stave, Nie je spoločenský dom, Odpadová voda zostáva na verejných priestranstvách.
<b>Čo môže byť v budúcnosti príležitosť pre vašu obec?</b>	<b>Čo môže v budúcnosti brániť rozvoju vašej obce?</b>
Získať ďalšie finančné zdroje z európskych fondov, Štát pomôže pri riešení bytového problému, Efektivita grantového systému sa zlepší, Novozaložené MVO na miestnej a regionálnej úrovni a ich aktivity, Mikroregionálne združenie,	Nehoda v jadrovej elektrárni Jaslovské Bohunice, Povodeň – Dudváh a Gidra.

### **Silné stránky:**

**Zelené pásma** – na okolí riek Dudváh a Gidra, rybníka a štrkoviska sú zelené plochy a pásma  
**Blízkosť veľkých miest** – blízke mestá sú Sládkovičovo, Galanta, Trnava, Bratislava, Senec, Sereď a Šaľa

**Kľudná dedina** – cez obec nevedie frekventovaná cesta

**Je veľa pracovných príležitostí** – v obci fungujú 3 väčšie podniky, kde je zamestnaných cca. 60 ľudí. Okrem toho blízke veľké mestá ponúkajú veľa pracovných možností.

**Je veľa vodnej plochy** – v katastri obce sú rieky Dudváh, Gidra, rybník – Spodný hon, štrkovisko a na hranici katastra tečie rieka Derňa,

**Separovaný zber odpadov** – od roku 1996 v obci funguje separovaný zber odpadov takmer na všetky frakcie.

### **Slabé stránky:**

**Veľa ľudí nedáva pozor na smeti** – obyvateľom jednoznačne vadí znečistenie verejných priestranstiev odpadmi,

**Okolie rybníka** – okolie rybníka je znečistené – je potrebná revitalizácia,

**Pasivita o veci verejné** – väčšina obyvateľov nemá záujem o veci verejné,

**Neporiadok pred niektorými súkromnými domami** – miestny obyvatelia neudržiavajú čistotu pred vlastným domami,

**Nedostatok kultúrneho života** – v obci je málo kultúrnych podujatí a je nedostatok zariadení na kultúrne vyžitie,

**Neobývané a nedbanlivé domy** – je veľa neobývaných a zaostalých domov,

**Vlastnícke vzťahy sú neriešené** – nie sú vysporiadané vlastnícke vzťahy verejných budov a pozemkov,

**Uzavretosť obyvateľstva** – miestny obyvatelia nemajú záujem o veci verejné,

**Znečistenie miestnych riek** – miestne rieky a jazerá sú znečistené – je potrebná revitalizácia,

**Odpadová voda od miestneho obyvateľstva tečie do rieky Dudváh a na verejné priestranstvá** – niektorí obyvatelia vypúšťajú odpadovú vodu z domácností do rieky Dudváh a na verejné priestranstvá,

**Miestny most je v zlom stave** – most je v zlom stave a môže prejsť max. jedno auto naraz,

**Nie je spoločenský dom** – pre trávenie voľného času a na kultúrne vyžitie obyvateľov neexistuje žiadny spoločenský dom,

**Odpadová voda zostáva na verejných priestranstvách** – odtok odpadovej vody a zrážkovej vody nie je zabezpečený – nie sú jarky.

### Príležitosti:

**Získať ďalšie finančné zdroje z európskych fondov** – na rozvoj obce využiť naďalej všetky finančné možnosti, hlavne zdroje EÚ,

**Štát pomôže pri riešení bytového problému** – na výstavbu nájomných bytov a prípravu stavebných pozemkov využiť poskytnuté možnosti od štátu,

**Efektívnosť grantového systému sa zlepšuje** – zlepšuje sa transparentnosť rozdelenia finančných prostriedkov,

**Novozaložené MVO na miestnej a regionálnej úrovni a ich aktivity** – po vybudovaní spoločenského domu sa založia nové organizácie, ktoré spestria spoločenský život v obci a regióne,

**Mikroregionálne združenie** – obec bude členom jedného mikroregiónu, čo umožní ďalšie rozvojové možnosti.

### Ohrozenia:

**Nehoda v jadrovej elektrárni Jaslovské Bohunice** – kvôli blízkosti jadrovej elektrárne hrozí nebezpečenstvo aj obci,

**Povodeň – Dudvák a Gidra** –protipovodňové opatrenia v obci sú slabé.

Tabuľka 2.44 – Brainstorming (zdroj: verejné stretnutie s obyvateľmi obce)

<b>Indikátor</b>	<b>Počet bodov</b>	<b>Možnosti</b>
<b>1. Práca</b>		<b>X</b>
11.príjem	3	Zabezpečenie ďalších pracovných príležitostí v obci,
12.prac. príl., doch. do 1 hod	3,33	Zabezpečenie internetového pripojenia,
13. pracovné príležitosti v obci	2,67	Zabezpečenie odborných školení Zladenie pracovnej dochádzky,
14. možnosti podnikat'	2,78	Zabezpečenie priestorov a pozemku pre nové podnikateľské subjekty, Odborné poradenstvo.
15. možnosti privyrobiť si	2,33	Spolupráca medzi poľnohospodárskymi subjektami,
<b>2. Podmienky bývania</b>		<b>X</b>
21. technická infraštruktúra	3,22	Vybudovanie kanalizácie
22. životné prostredie	2,89	Zabezpečenie výchovy na ochranu ŽP, Vybudovanie zberného dvora, Výsadba vetrolomu v extraviláne obce,
23. možnosti bývania	1,44	Vybudovanie nájomných bytov, Zabezpečenie pozemkov pre výstavbu bytov,
24. cestná sieť	3,67	Rekonštruovanie miestnych chodníkov a ciest, Rekonštrukcia mosta,
25. verejné priestranstvá	2,67	Vybudovanie detského ihriska, Úprava verejných priestranstiev,
<b>3. Verejné a sociálne služby</b>		<b>X</b>

31. verejná doprava	2,22	Školský autobus Rozšírenie dennej premávky
32. verejné inštit. a ich služby	2,78	
33. školstvo	2,44	Školský autobus
34. zdravotníctvo	2,22	Zdravotnícka ordinácia, Zabezpečenie dochádzky do zdravotníckych ambulancií (Slákovičovo, Galanta)
35. sociálna starostlivosť	2,44	Zabezpečenie činnosti sociálnej pracovníčky
36. komerčné služby	2,56	Kaderník, Zabezpečenie spoločného zberu (napr. šaty, obuv)
37. obchody	2,89	

Indikátor	Počet bodov	Možnosti
<b>4. Voľný čas a zábava</b>	<b>X</b>	<b>X</b>
41. kultúrne zariadenia	1,67	Spoločenský dom
42. kultúrne aktivity	1,33	
43. športový život	2,89	Vybudovanie malých športových ihrísk Výstavba malej telocvične, Rekonštrukcia budovy na futbalovom ihrisku
44. mládežnícke aktivity	1,22	Spoločenský dom – miestnosť pre mládež
45. aktivity pre dôchodcov	2,56	
<b>5. Medziľudské vzťahy</b>	<b>X</b>	<b>X</b>
51. vzťahy medzi obyvateľmi	3	Pokračovanie v spoločných aktivitách Spoločenský dom
52. vzťah obyvateľov k podnikateľom	2,67	
53. vzťahy medzi spoločenskými organizáciami	2,22	Spoločné podujatia
54. medzisektorová spolupráca	2,44	

- 1 – veľmi zlý stav  
2 – zlý stav  
3 – neuspokojivý stav  
4 – uspokojivý stav  
5 – dobrý stav

## 2.4 Klúčové disparity a hlavné faktory rozvoja

### Verejný sektor

<b>Kľúčové disparity</b>	<b>Hlavné faktory rozvoja</b>
1. Obyvateľstvo pociťuje nedostatok verejných služieb 2. Dopravná infraštruktúra je nedostatočná 3. Verejná infraštruktúra je nedobudovaná	<ul style="list-style-type: none"><li>⊙ Zriadiť stredisko lekárskej a sociálnej starostlivosti</li><li>⊙ Obnoviť obecnú dopravnú infraštruktúru</li><li>⊙ Obnoviť obecné budovy</li></ul>

### Sociálna situácia

<b>Kľúčové disparity</b>	<b>Hlavné faktory rozvoja</b>
1. Nie sú k dispozícii priestory na trávenie voľného času 2. Obyvateľstvo nemá záujem o veci verejné 3. Mládež odchádza z obce	<ul style="list-style-type: none"><li>⊙ Zabezpečiť lepšie podmienky pre spoločenský život</li><li>⊙ Organizovať verejné akcie a kampane</li><li>⊙ Zvýšiť atraktivnosť obce pre mladé rodiny</li></ul>

### Hospodárstvo

<b>Kľúčové disparity</b>	<b>Hlavné faktory rozvoja</b>
1. V obci je málo podnikateľských subjektov	<ul style="list-style-type: none"><li>⊙ Zriadiť obecnú firmu</li><li>⊙ Zlepšiť podmienky pre podnikateľov</li></ul>

### Životné prostredie

<b>Kľúčové disparity</b>	<b>Hlavné faktory rozvoja</b>
1. Prírodné prostredie je zanedbané 2. Miestne potoky sú znečistené 3. Obyvatelia nedávajú pozor na smeti	<ol style="list-style-type: none"><li>1. Zvýšiť starostlivosť o prírodné prostredie</li><li>2. Znížiť znečistenie miestnych riek</li><li>3. Zlepšiť efektívnosť selektívneho zberu odpadov</li></ol>

### **3. Rozvojová stratégia**

#### **3.1 Vízia, problémy, ciele a priority**

Verejné zhromaždenia (2 stretnutia) miestnych obyvateľov s cieľom spracovať víziu, strom cieľov a problémov, stratégiu, priority, opatrenia a aktivity rozvoja, časový harmonogram realizácie plánovaných aktivít a operačný plán na roky 2006-2008 sa konali v zasadačke obecného úradu za účasti 10-14 ľudí.

#### **Vízia obce Malá Mača do roku 2015**

Príjmová situácia obyvateľov v Malej Mači je uspokojivá. V obci sú k dispozícii vhodné priestory a pozemky pre podnikateľov, ktoré ponúkajú prácu pre miestnych ľudí. Podnikateľom a obyvateľom obce je zabezpečené odborné poradenstvo a ďalšie odborné vzdelanie. Do okolitých miest, v ktorých ponúkajú pracovné príležitosti dynamické firmy, je zabezpečená vhodná verejná doprava. Poľnohospodárska výroba sa zvýšila a poľnohospodári sú vďaka spolupráce konkurencieschopní. Miestne jazero bolo prebudované na zónu rekreácie a oddychu a tým vytvorilo turistický potenciál pre obec.

Vďaka komunálnych investícií podmienky bývania v obci sú dobré a zvýši sa počet mladých ľudí. Miestne cesty, chodníky, most a verejnú zeleň udržiava obec v dobrom stave. Ochrana životného prostredia je zlepšená aj rozvojom separovaného zberu, výstavbou kanalizácie a ČOV a osvetovou činnosťou.

Požiarňa zbrojnica je prebudovaná na spoločenský dom pre všetky skupiny obyvateľov. Malé športové ihriská, detské ihrisko a malá telocvičňa spolu s rekonštruovaným futbalovým ihriskom poskytujú vhodné podmienky pre využívanie voľného času. Rekonštruovaný stred obce je využívaný na kultúrne podujatia. Je zabezpečená školská dochádzka a dostupnosť zdravotníckych služieb do Sládkovičova a Galanty. Pre starých ľudí je zabezpečená sociálna starostlivosť.

Aktivitami na zlepšenie komunikácie a na riešenie konfliktov sa zlepšili medziľudské vzťahy.

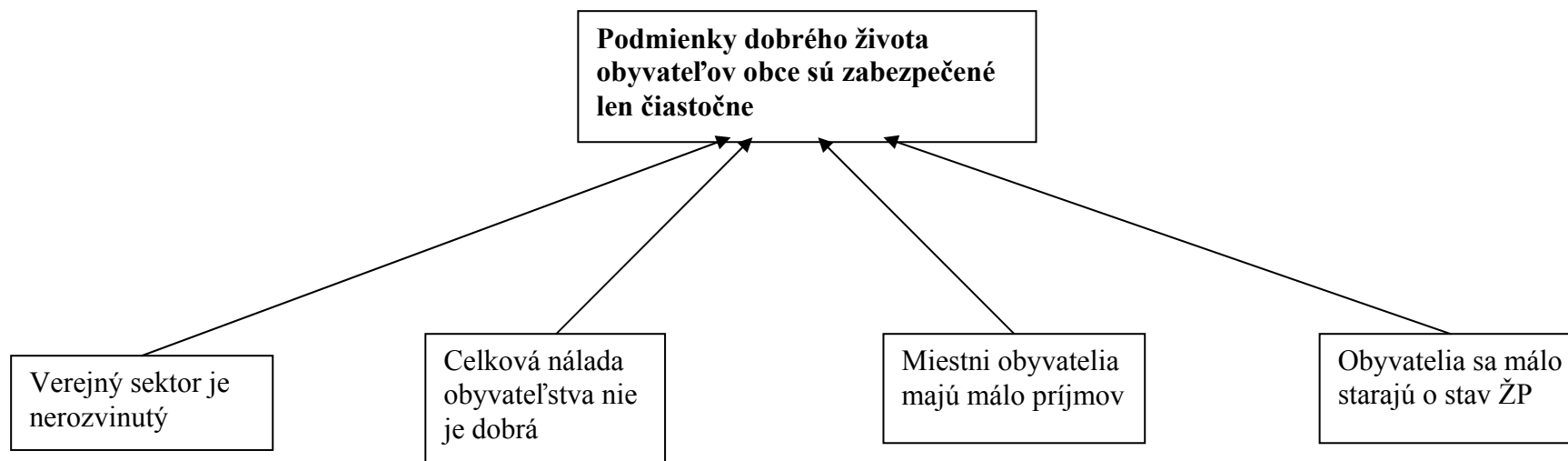
#### **Zoznam problémov identifikovaných na verejných stretnutiach a v rámci prieskumu verejnej mienky**

- Veľa cudzích prichádza do obce,
- Chýba hnojisko pre poľnohospodárske podnik. subjekty,
- Nie sú vetrolomy v extraviláne,
- Nie sú skladovacie priestory pre podnikateľov,
- Nie sú voľné pozemky pre podnikanie,
- Pasivita a nezáujem miestneho obyvateľstva o veci verejné,
- Pomalý rozvoj obce,
- Nie je ČOV a kanalizácia,
- Závist ľudí,
- Miestna autobusová doprava nie je zladená s miestnymi potrebami,
- Kultúra sa nerozvíja - nedostatok kultúrneho života v obci,
- Nie sú námestia,
- Nie sú kvety v dedine,
- Obyvatelia nepozerajú na svoje okolie,
- Obyvatelia sa v nevhodnej miere starajú o selektívny zber odpadov,
- Chýba multifunkčné kultúrne zariadenie – spoločenský dom - na kultúrne aktivity,
- Nedobrý vzťah medzi maďarskou a slovenskou národnosťou,
- Počet maďarskej menšiny sa neustále znižuje,

- Požiarna zbrojnica je v zlom, nefunkčnom stave,
- Je málo priestorov a športových ihrísk na trávenie voľného času,
- Most je v zlom stave,
- Budova a priestory na futbalovom ihrisku sú v zlom stave,
- Mládež nemá k dispozícii klubovú miestnosť,
- Obec nemá vlastnú podnikateľskú činnosť,
- Je málo miestnych podnikateľských subjektov,
- Stred obce je v zlom stave – neobsahuje vhodné priestory a budovy,
- Obecný úrad je v zlom stave,
- Miestne chodníky a cesty sú v zlom stave,
- Nie sú k dispozícii priestory na trávenie voľného času,
- Cesty a chodníky na cintoríne sú v zlom stave,
- Nie je prírodné javisko,
- Nie sú nájomné byty,
- Nie sú stavebné pozemky,
- Nie je nákupné stredisko,
- Nie je základná škola,
- Márnica je v zlom stave,
- Chýba kompenzácia sociálnych pomôcok,
- Nie je zabezpečená lekárska starostlivosť,
- Veľká migrácia mládeže z obce,
- Ľudia nedávajú pozor na smeti,
- Prostredie v okolí rybníka je v hroznom stave,
- Neporiadok pred domami obyvateľov,
- Veľa neobývaných domov,
- Vlastnícke vzťahy miestnych budov sú neriešené,
- Uzavretosť obyvateľstva,
- Znečistenie miestnych riek,
- Odpadová voda od miestneho obyvateľstva tečie do rieky Dudváh,
- Nie je zabezpečené poradenstvo pre podnikateľov,
- Poľnohospodári nespolupracujú.

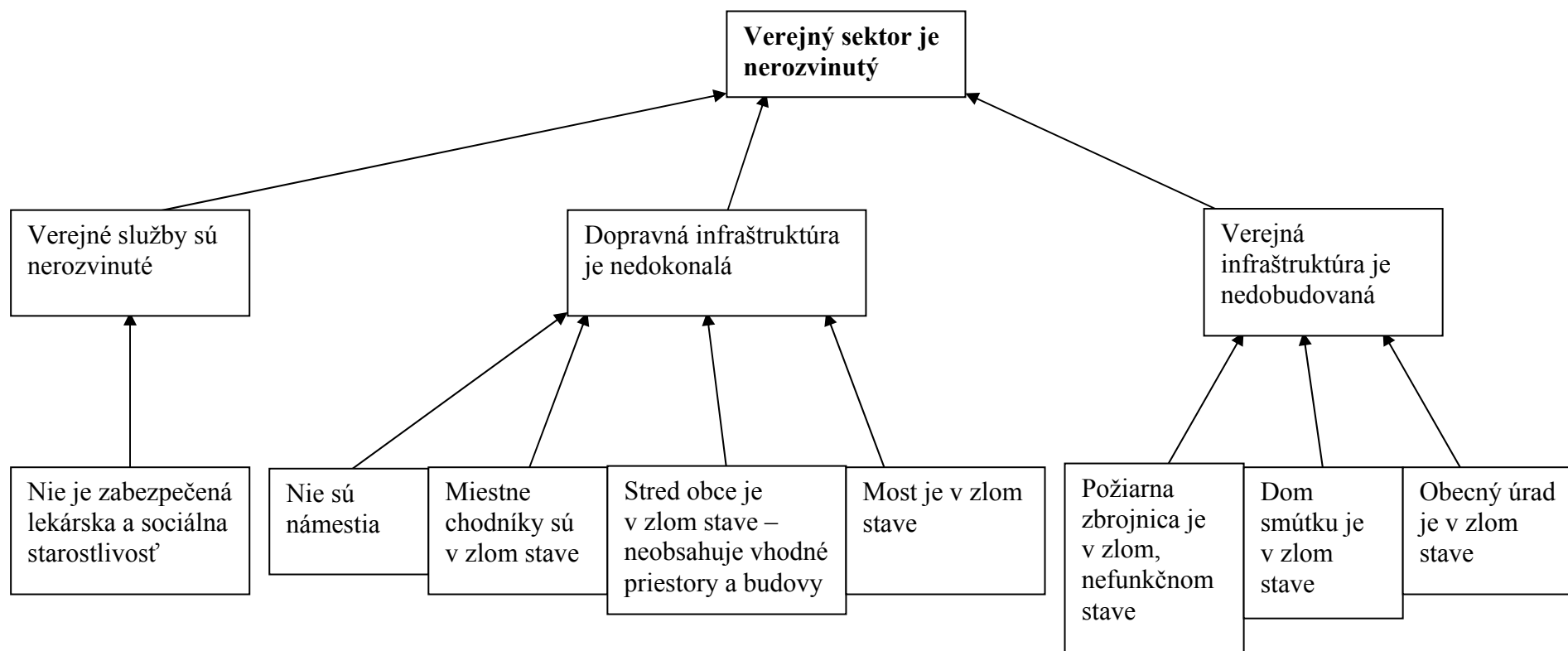


**Strom problémov**  
(výsledná úroveň)

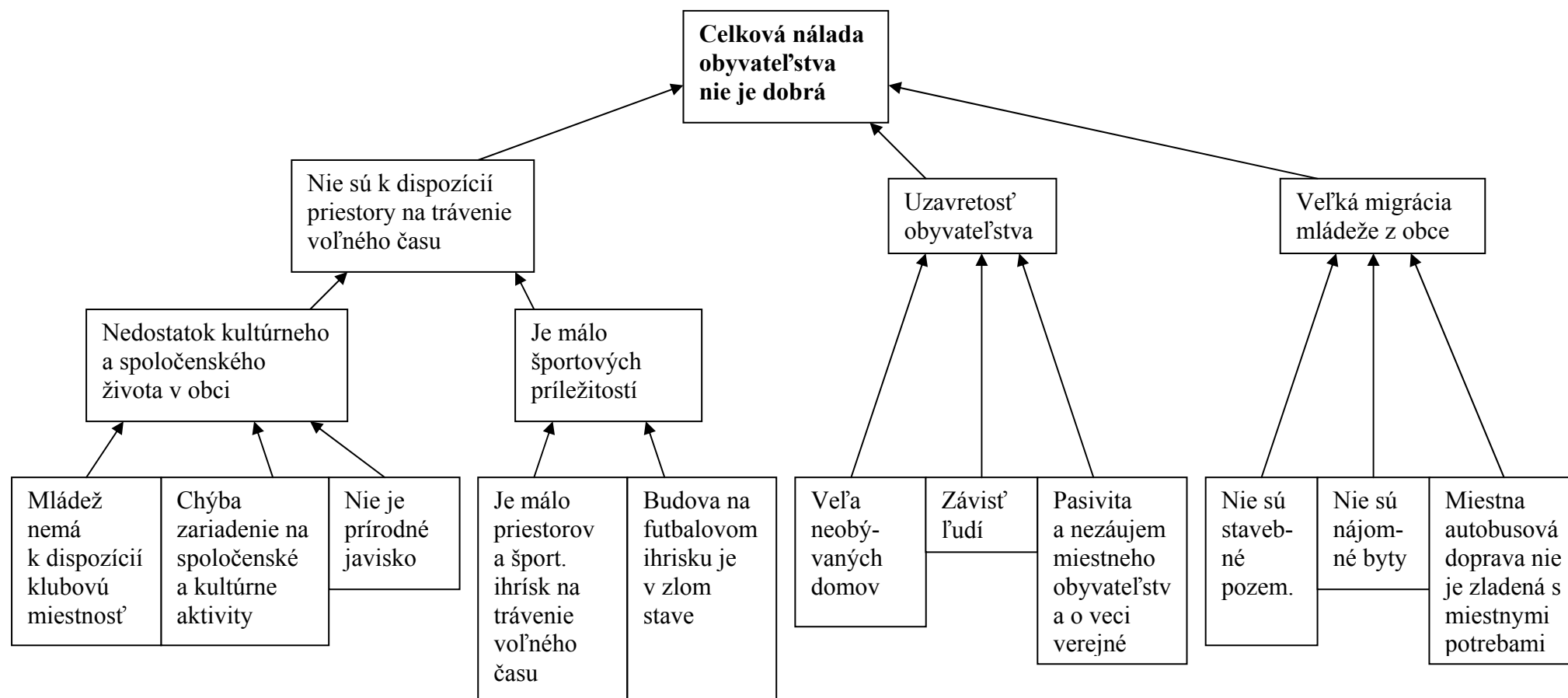


**Strom problémov**  
(čiastkové úrovne)

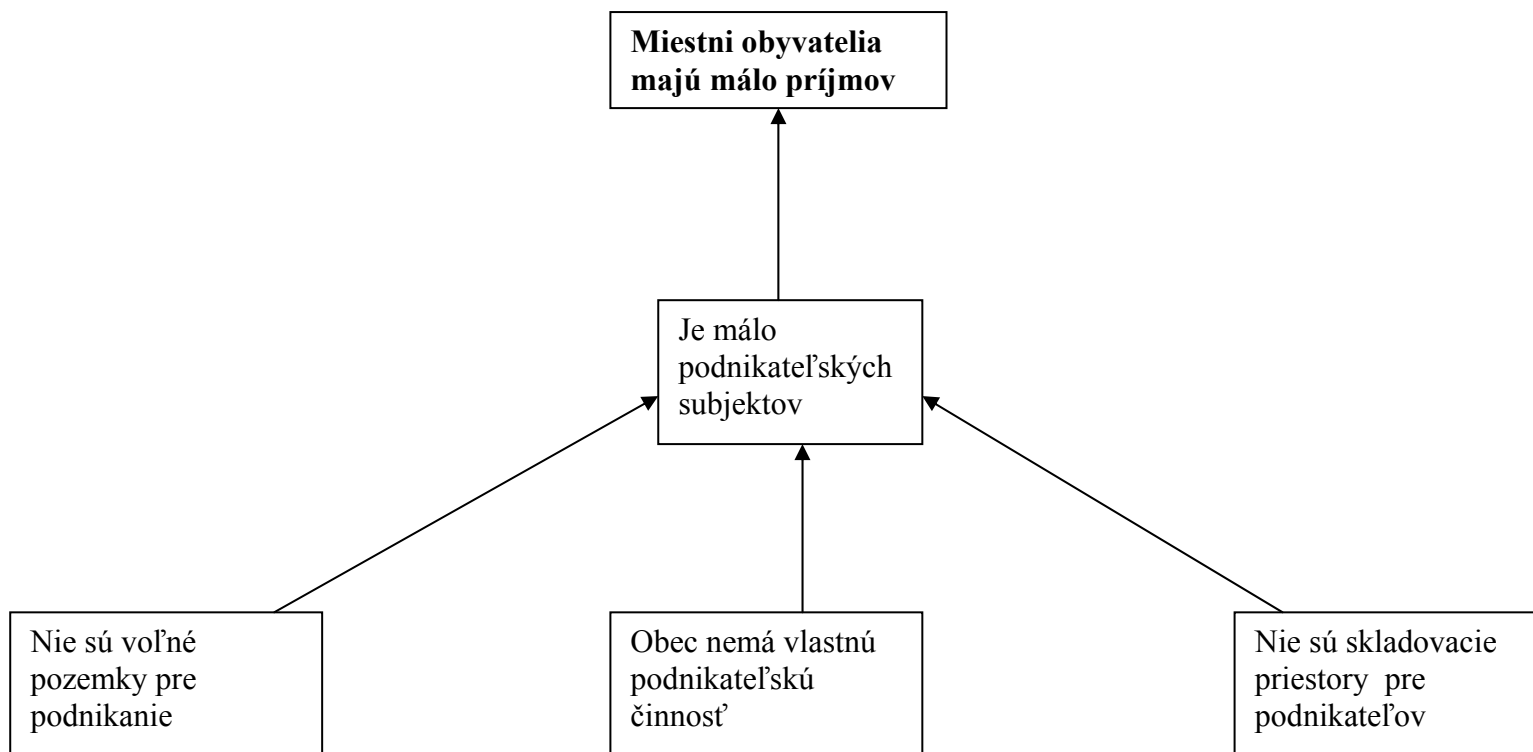
1. Verejný sektor



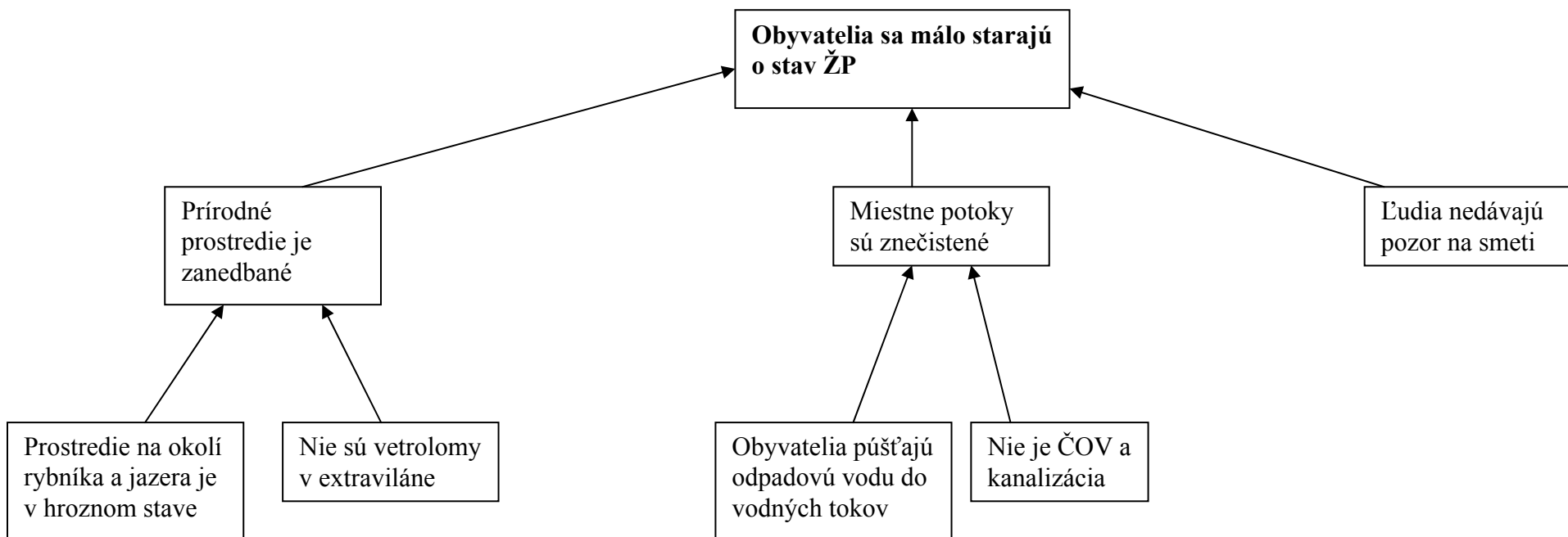
## 2.Sociálna situácia



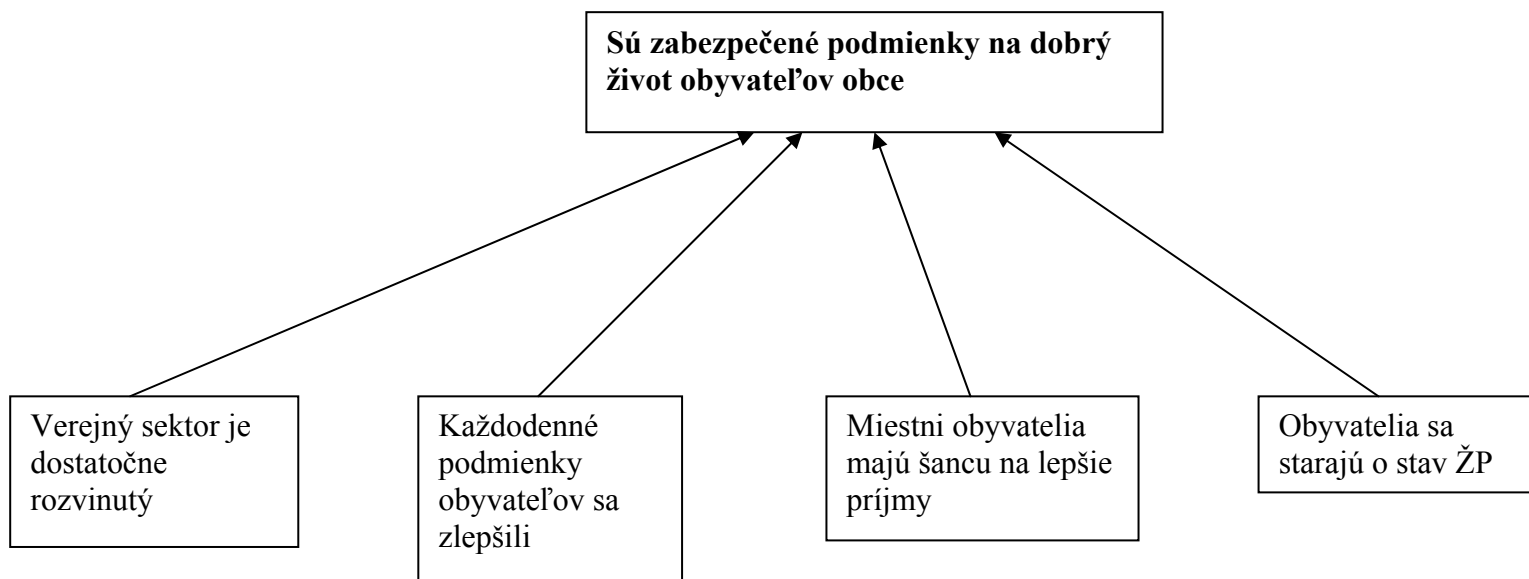
### 3. Hospodárstvo



#### 4. Životné prostredie

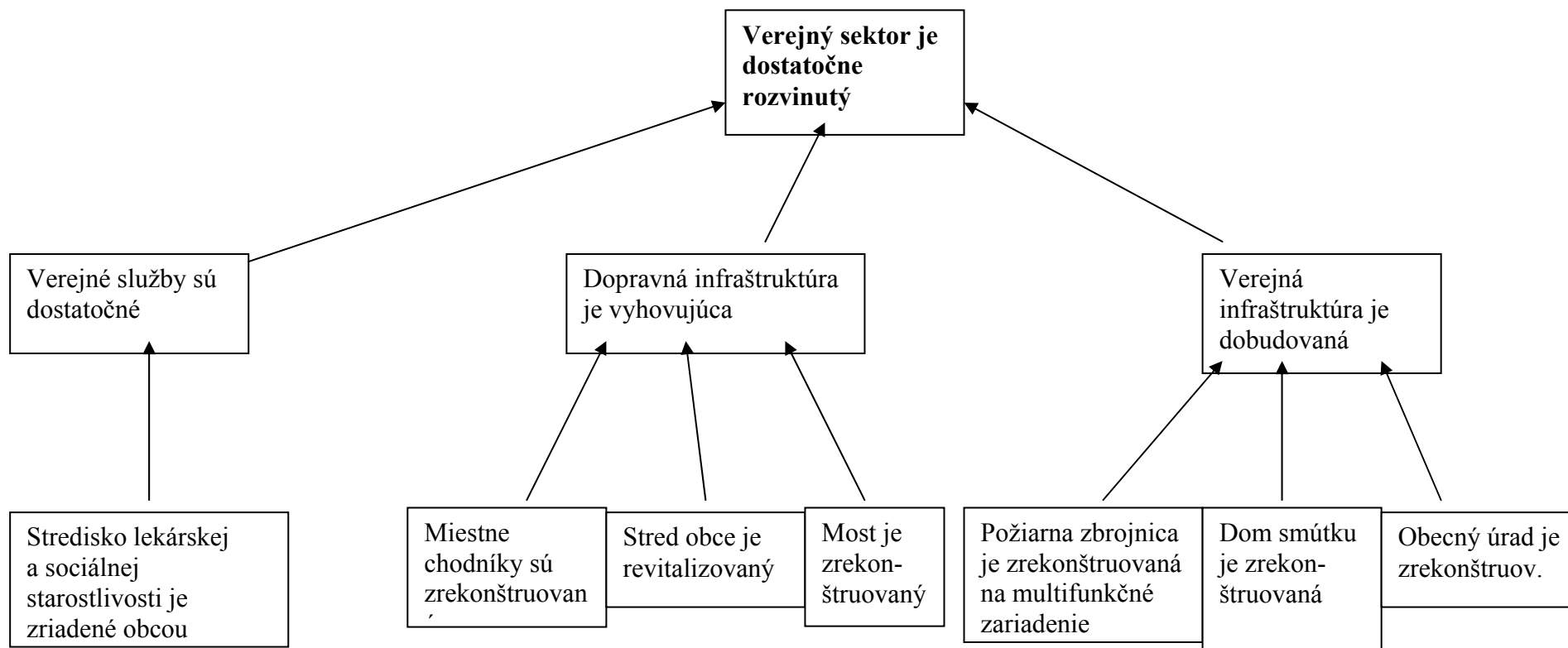


**Strom cieľov**  
(výsledná úroveň)

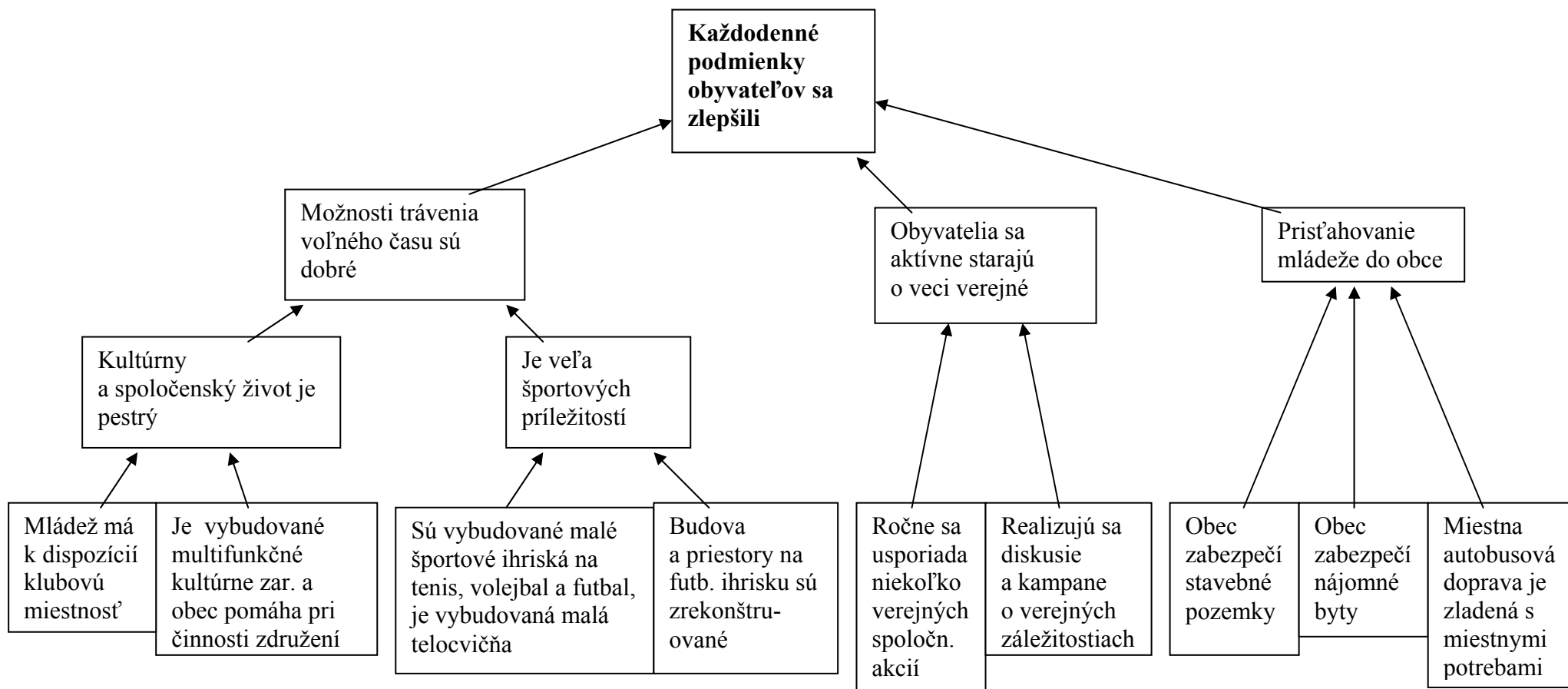


**Strom cieľov**  
(čiastkové úrovne)

1. Verejný sektor

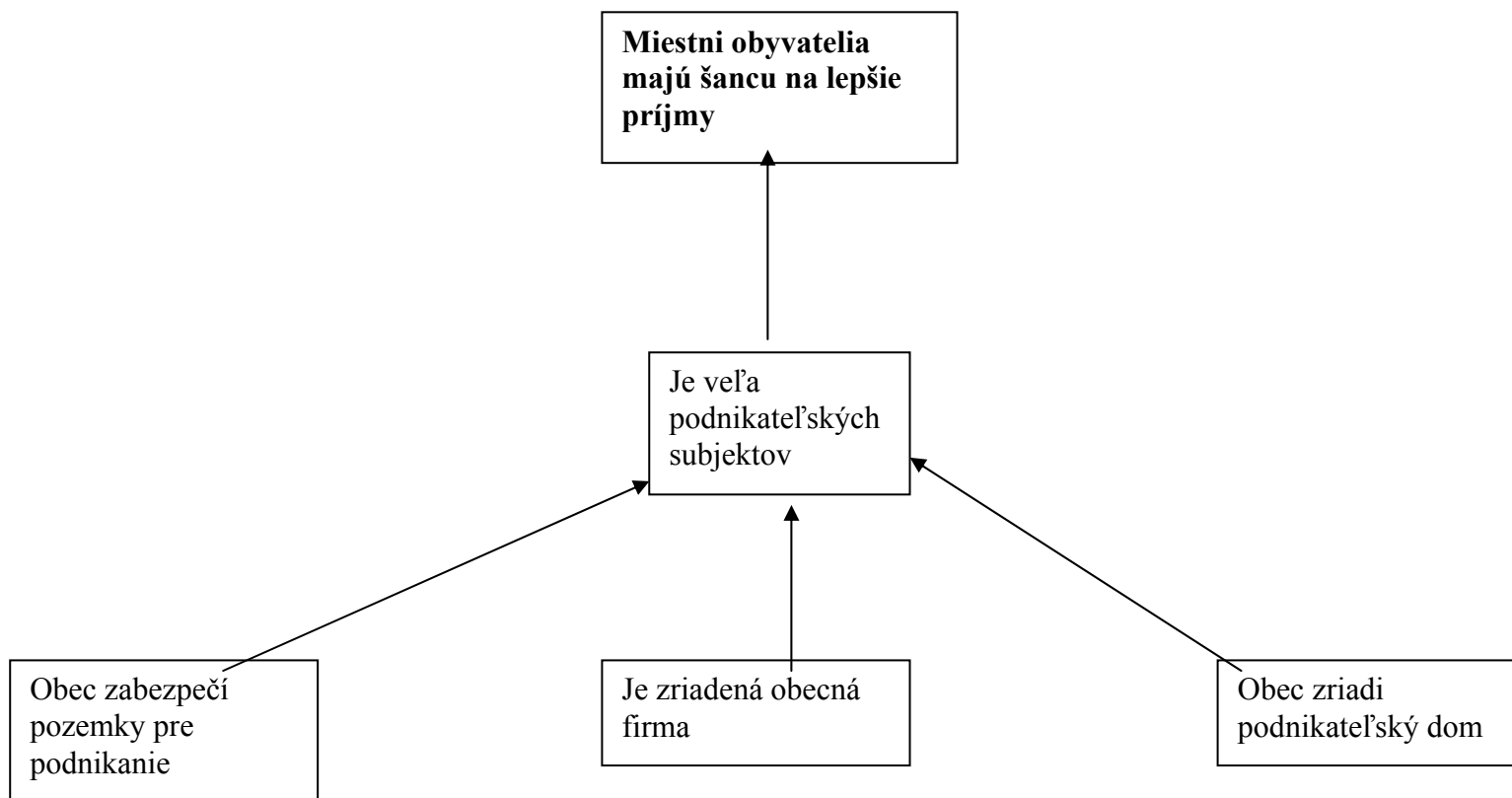


## 2. Sociálna situácia

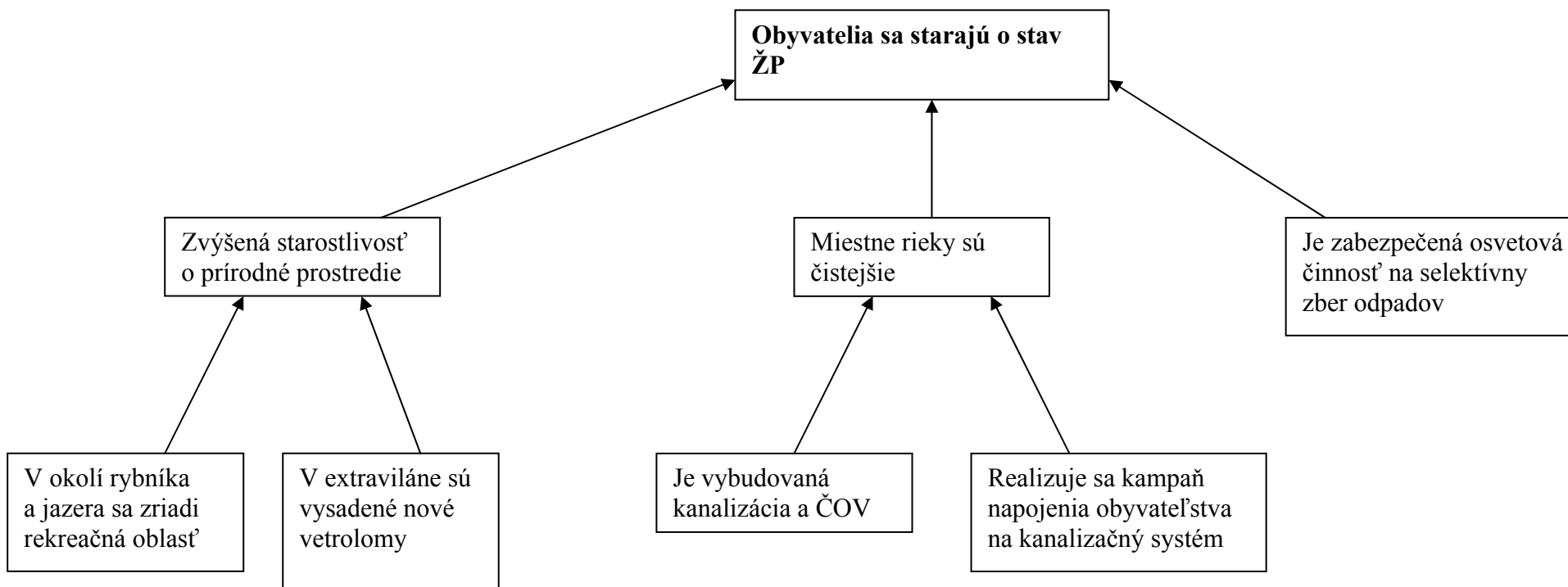




### 3. Hospodárstvo



#### 4. Životné prostredie



### **Strategický cieľ:**

Mobilizovaním miestneho potenciálu a využívaním vonkajších podporných zdrojov výrazne zlepšiť životnú úroveň obyvateľov

**Priorita 1:** Zabezpečiť dostatočne rozvinutý verejný sektor v obci

**Priorita 2:** Podstatne zlepšiť podmienky každodenného života

**Priorita 3:** Zlepšiť príjmové možnosti obyvateľov

**Priorita 4:** Zlepšiť starostlivosť o stav životného prostredia

## **3.2 Opatrenia, aktivity**

### **Priorita 1 Zabezpečiť dostatočne rozvinutý verejný sektor v obci**

#### **Opatrenie 1.1 Zlepšiť verejné služby**

Aktivita 1.1.1 Zriadiť stredisko lekárskej a sociálnej starostlivosti obcou

#### **Opatrenie 1.2 Zabezpečiť vyhovujúcu dopravnú infraštruktúru**

Aktivita 1.2.1 Rekonštrukcia chodníkov

Aktivita 1.2.2 Revitalizácia stredu obce

Aktivita 1.2.3 Rekonštrukcia mostu

#### **Opatrenie 1.3 Dobudovať verejnú infraštruktúru**

Aktivita 1.3.1 Vytvorenie multifunkčného zariadenia z požiarnej zbrojnice

Aktivita 1.3.2 Rekonštrukcia domu smútku

Aktivita 1.3.3 Rekonštrukcia obecného úradu

### **Priorita 2 Podstatne zlepšiť podmienky každodenného života**

#### **Opatrenie 2.1 Vytvoriť dobré podmienky na využívanie voľného času**

Aktivita 2.1.1 Zriadiť klubovú miestnosť pre mládež

Aktivita 2.1.2 Podporovať činnosť miestnych združení

Aktivita 2.1.3 Vybudovať malé športové ihriská

Aktivita 2.1.4 Vybudovať telocvičňu

Aktivita 2.1.5 Rekonštruovať futbalové ihrisko

#### **Opatrenie 2.2 Zvýšiť záujem o veci verejné**

Aktivita 2.2.1 Uporiadať ročne niekoľko verejných spoločenských akcií

Aktivita 2.2.2 Realizovať diskusie a kampane o verejných záležitostiach

#### **Opatrenie 2.3 Zvýšiť podiel mladých v obci**

Aktivita 2.3.1 Zabezpečiť nové stavebné pozemky

Aktivita 2.3.2 Vybudovať bytovku s nájomnými bytmi

Aktivita 2.3.3 Zladiť autobusovú dopravu s miestnymi potrebami

### **Priorita 3 Zlepšiť príjmové možnosti obyvateľov**

#### **Opatrenie 3.1 Zvýšiť počet podnikateľských subjektov**

Aktivita 3.1.1 Zriadiť obecný podnik

Aktivita 3.1.2 Zabezpečiť pozemky na podnikateľské účely

Aktivita 3.1.3 Zriadiť dom podnikateľov

### **Priorita 4 Zlepšiť starostlivosť o stav životného prostredia**

#### **Opatrenie 4.1 Zlepšiť starostlivosť o prírodné prostredie**

Aktivita 4.1.1 Revitalizovať okolie jazier a chránených území (Natura2000, vtáčie územie)

Aktivita 4.1.2 Vysadiť nové vetrolamy

## Opatrenie 4.2 Zlepšiť stav miestnych potokov

Aktivita 4.2.1 Vybudovať ČOV a kanalizáciu

Aktivita 4.2.2 Realizovať kampaň na napojenie obyvateľov na kanalizáciu

## Opatrenie 4.3 Znížiť výskyt smetí

Aktivita 4.3.1 Realizovať osvetovú kampaň na selektívny zber odpadov

Aktivita 4.3.2 Riešiť zber stavebného, biologického a objemového odpadu

### 3.3 Opis rozvojovej stratégie, operačný plán na roky 2006 -2008

Účastníci miestnej odbornej skupiny si hlasovaním vybrali najdôležitejšie aktivity strategického plánu a vytvorili návrh akčného plánu na roky 2006-2008.

#### Dôležitosť aktivít

1. najdôležitejšie (2006-2008)
2. prídu na rad v druhom slede (2009-2011)
3. stačia realizovať strednodobo (2011-2015)
4. máme aj dôležitejšie úlohy (po roku 2015)

Aktivita	Dôležitosť
<b>Priorita 1. Zabezpečiť dostatočne rozvinutý verejný sektor v obci</b>	
Aktivita 1.1.1 Zriadiť stredisko lekárskej a sociálnej starostlivosti obcou	2,5
Aktivita 1.2.1 Rekonštrukcia chodníkov	1,7
Aktivita 1.2.2 Revitalizácia stredu obce	2,0
Aktivita 1.2.3 Rekonštrukcia mostu	1,5
Aktivita 1.3.1 Vytvorenie multifunkčného zariadenia z požiarnej zbrojnice	1,1
Aktivita 1.3.2 Rekonštrukcia domu smútku	1,8
Aktivita 1.3.3 Rekonštrukcia obecného úradu	1,9
<b>Priorita 2 Podstatne zlepšiť podmienky každodenného života</b>	
Aktivita 2.1.1 Zriadiť klubovú miestnosť pre mládež	1,6
Aktivita 2.1.2 Podporovať činnosť miestnych združení	1,6
Aktivita 2.1.3 Vybudovať malé športové ihriská	2,1
Aktivita 2.1.4 Vybudovať telocvičňu	3,1
Aktivita 2.1.5 Rekonštruovať futbalové ihrisko	2,6
Aktivita 2.2.1 Usporiadať ročne niekoľko verejných spoločenských akcií	1,0
Aktivita 2.2.2 Realizovať diskusie a kampane o verejných záležitostiach	1,2
Aktivita 2.3.1 Zabezpečiť nové stavebné pozemky	1,8
Aktivita 2.3.2 Vybudovať bytovku s nájomnými bytmi	2,4
Aktivita 2.3.3 Zladiť autobusovú dopravu s miestnymi potrebami	2,0
<b>Priorita 3 Zlepšiť príjmové možnosti obyvateľov</b>	
Aktivita 3.1.1 Zriadiť obecný podnik	2,8
Aktivita 3.1.2 Zabezpečiť pozemky na podnikateľské účely	2,6
Aktivita 3.1.3 Zriadiť dom podnikateľov	3,5

<b>Priorita 4 Zlepšiť starostlivosť o stav životného prostredia</b>	
Aktivita 4.1.1 Revitalizovať okolie jazier	1,3
Aktivita 4.1.2 Vysadiť nové vetrolamy	1,9
Aktivita 4.2.1 Vybudovať ČOV a kanalizáciu	3,0
Aktivita 4.2.2 Realizovať kampaň na napojenie obyvateľov na kanalizáciu	3,0
Aktivita 4.3.1 Realizovať osvetovú kampaň na selektívny zber odpadov	1,2
Aktivita 4.3.2 Riešiť zber stavebného, biologického a objemového odpadu	1,0

Časový harmonogram realizácie plánovaných aktivít PHSR obce Malá Mača vid'. v časti „5. Zabezpečenie realizácie – 5.3 Harmonogram realizácie“.

### **Akčný plán PHSR obce Malá Mača na roky 2006-2008 - projektové návrhy**

#### **Projekt VS 01**

#### **Názov: Rekonštrukcia mostu**

Cieľ: Odstránením výraznej prekážky podstatne zlepšiť dopravnú situáciu v obci

Garant:	Obec			
Spolupráca:	Štátna správa			
Náklady celkom	5 440 000 Sk			
Náklady obce:	270 000 Sk			
Ostatné zdroje:	Fondy EU			
Aktivity projektu:	prípravné práce realizácia rekonštrukcie			
<i>Výstupy a podr. rozpočet</i>	Akt.	Výstup	Počet	Cena
	1.	Stavebné povolenie	1	120 000
	1.	Žiadosť o podporu	1	20 000
	2.	Rekonštruovaný most	1	5 300 000
<i>Termín:</i>	príprava stavebnej dokumentácie	08.2006		
	príprava žiadosti o podporu	06.2007		
	realizácia rekonštrukcie	06.2009		
<i>Dotknuté úlohy strategického plánu</i>	Aktivita 1.2.3. Rekonštrukcia mostu			

### Projekt VS 02

**Názov:** Vytvorenie multifunkčného zariadenia z požiarnej zbrojnice

**Cieľ:** Využitím voľnej obecnej budovy zabezpečiť podmienky pre spoločenský život obyvateľov obce

Garant:	Obec																				
Spolupráca:	Miestne spoločenské organizácie																				
Náklady celkom	15 000 000 Sk																				
Náklady obce:	750 000 Sk																				
Ostatné zdroje:	Fondy EU																				
Aktivity projektu:	prípravné práce realizácia rekonštrukcie zriadenie klubovej miestnosti pre mládež																				
Výstupy a podr. rozpočet	<table border="1"><thead><tr><th>Akt.</th><th>Výstup</th><th>Počet</th><th>Cena</th></tr></thead><tbody><tr><td>1.</td><td>Stavebné povolenie</td><td>1</td><td>200 000</td></tr><tr><td>1.</td><td>Žiadosť o podporu</td><td>1</td><td>30 000</td></tr><tr><td>2.</td><td>Multifunkčné zariadenie</td><td>1</td><td>10 000 000</td></tr><tr><td>2.</td><td>Klubová miestnosť pre mládež</td><td>1</td><td>4 770 000</td></tr></tbody></table>	Akt.	Výstup	Počet	Cena	1.	Stavebné povolenie	1	200 000	1.	Žiadosť o podporu	1	30 000	2.	Multifunkčné zariadenie	1	10 000 000	2.	Klubová miestnosť pre mládež	1	4 770 000
Akt.	Výstup	Počet	Cena																		
1.	Stavebné povolenie	1	200 000																		
1.	Žiadosť o podporu	1	30 000																		
2.	Multifunkčné zariadenie	1	10 000 000																		
2.	Klubová miestnosť pre mládež	1	4 770 000																		
Termín:	- príprava stavebnej dokumentácie 12.2007 - príprava žiadosti o podporu 06.2008 - realizácia rekonštrukcie 12.2010 - klubová miestnosť 12.2010																				
Dotknuté úlohy strategického plánu	Aktivita 1.3.1. Vytvorenie multifunkčného zariadenia z požiarnej zbrojnice Aktivita 2.1.1. Zriadiť klubovú miestnosť pre mládež																				

### Projekt VS 03

**Názov:** Rekonštrukcia obecného úradu

**Cieľ:** Zlepšiť podmienky práce obecného zastupiteľstva a zabezpečiť priestory pre organizácie verejného života

Garant:	Obec								
Spolupráca:									
Náklady celkom	2 000 000 Sk								
Náklady obce:	2 000 000 Sk								
Ostatné zdroje:									
Aktivity projektu:	prípravné práce (boli vykonané) realizácia rekonštrukcie								
Výstupy a podr. rozpočet	<table border="1"><thead><tr><th>Akt.</th><th>Výstup</th><th>Počet</th><th>Cena</th></tr></thead><tbody><tr><td>1.</td><td>Obnovená budova</td><td>1</td><td>2 000 000</td></tr></tbody></table>	Akt.	Výstup	Počet	Cena	1.	Obnovená budova	1	2 000 000
Akt.	Výstup	Počet	Cena						
1.	Obnovená budova	1	2 000 000						
Termín:	realizácia rekonštrukcie 12.2008								
Dotknuté úlohy strategického plánu	Aktivita 1.3.3. Rekonštrukcia obecného úradu								

**Projekt VS 04****Názov:** Rekonštrukcia stredu obce**Cieľ:** Rekonštruovaním stredu obce zlepšiť dopravnú situáciu a zabezpečiť vhodné podmienky pre trávenie voľného času pre obyvateľov obce

Garant:	Obec										
Spolupráca:											
Náklady celkom	10 200 000 Sk										
Náklady obce:	510 000 Sk										
Ostatné zdroje:	Fondy EÚ										
Aktivity projektu:	- príprava stavebnej dokumentácie	01.2005									
	- príprava žiadosti o podporu	02.2005									
	- realizácia rekonštrukcie	10.2007									
Výstupy a podr. rozpočet	<table border="1"> <thead> <tr> <th>Akt.</th> <th>Výstup</th> <th>Počet</th> <th>Cena</th> </tr> </thead> <tbody> <tr> <td>1.</td> <td>Rekonštruovaný stred obce</td> <td>1</td> <td>10 200 000</td> </tr> </tbody> </table>			Akt.	Výstup	Počet	Cena	1.	Rekonštruovaný stred obce	1	10 200 000
Akt.	Výstup	Počet	Cena								
1.	Rekonštruovaný stred obce	1	10 200 000								
Termín:	realizácia rekonštrukcie	10.2007									
Dotknuté úlohy strategického plánu	Aktivita 1.2.1 – Rekonštrukcia chodníkov Aktivita 1.2.2 – Revitalizácia stredu obce										

**Projekt ZŽ 01****Názov:** Zlepšiť podmienky fungovania miestnych organizácií**Cieľ:** Zlepšením priestorových a prevádzkových podmienok neziskových organizácií spestriť verejný život obce

Garant:	Obec										
Spolupráca:	Miestne spoločenské organizácie										
Náklady celkom	300 000 Sk										
Náklady obce:	300 000 Sk										
Ostatné zdroje:											
Aktivity projektu:	Ročná podpora neziskových organizácií										
Výstupy a podr. rozpočet	<table border="1"> <thead> <tr> <th>Akt.</th> <th>Výstup</th> <th>Počet</th> <th>Cena</th> </tr> </thead> <tbody> <tr> <td>1.</td> <td>Podporené organizácie</td> <td>min.4</td> <td>300 000</td> </tr> </tbody> </table>			Akt.	Výstup	Počet	Cena	1.	Podporené organizácie	min.4	300 000
Akt.	Výstup	Počet	Cena								
1.	Podporené organizácie	min.4	300 000								
Termín:	Každý rok										
Dotknuté úlohy strategického plánu	Aktivita 2.1.2. Podporovať činnosť miestnych združení										

**Projekt ZŽ 02****Názov:** Usporiadanie verejných akcií**Cieľ:** Zvýšiť záujem obyvateľov o veci verejné

Garant:	Obec																																										
Spolupráca:	Miestne organizácie																																										
Náklady celkom	323 000 Sk																																										
Náklady obce:	223 000 Sk																																										
Ostatné zdroje:	Sponzori 100 000 Sk																																										
Aktivity projektu:	Prieskum verejnej mienky Deň obce 2007 Spoločná brigáda 2007 Deň obce 2008 Spoločná brigáda 2008 Spoločná prehliadka prírodných hodnôt obce Súťaž a výstava kresieb pre deti „Moja obec v roku 2020“, výstava ručných prác Akčný plán na roky 2009-2011																																										
Výstupy a podr. rozpočet	<table border="1"> <thead> <tr> <th>Akt.</th> <th>Výstup</th> <th>Počet</th> <th>Cena</th> </tr> </thead> <tbody> <tr> <td>1</td> <td>Dotazníky</td> <td>100</td> <td>50 000</td> </tr> <tr> <td>2</td> <td>Prezentácia miestnych subjektov</td> <td>8</td> <td>50 000</td> </tr> <tr> <td>3</td> <td>Počet účastníkov</td> <td>20</td> <td>50 000</td> </tr> <tr> <td>4</td> <td>Prezentácia miestnych subjektov</td> <td>10</td> <td>50 000</td> </tr> <tr> <td>5</td> <td>Počet účastníkov</td> <td>50</td> <td>50 000</td> </tr> <tr> <td>6</td> <td>Počet účastníkov</td> <td>50</td> <td>50 000</td> </tr> <tr> <td>7</td> <td>Kresby miestnych detí</td> <td>15</td> <td>0</td> </tr> <tr> <td>7</td> <td>Výstava kresieb</td> <td>1</td> <td>3 000</td> </tr> <tr> <td>8.</td> <td>Akčný plán</td> <td>1</td> <td>20 000</td> </tr> </tbody> </table>			Akt.	Výstup	Počet	Cena	1	Dotazníky	100	50 000	2	Prezentácia miestnych subjektov	8	50 000	3	Počet účastníkov	20	50 000	4	Prezentácia miestnych subjektov	10	50 000	5	Počet účastníkov	50	50 000	6	Počet účastníkov	50	50 000	7	Kresby miestnych detí	15	0	7	Výstava kresieb	1	3 000	8.	Akčný plán	1	20 000
Akt.	Výstup	Počet	Cena																																								
1	Dotazníky	100	50 000																																								
2	Prezentácia miestnych subjektov	8	50 000																																								
3	Počet účastníkov	20	50 000																																								
4	Prezentácia miestnych subjektov	10	50 000																																								
5	Počet účastníkov	50	50 000																																								
6	Počet účastníkov	50	50 000																																								
7	Kresby miestnych detí	15	0																																								
7	Výstava kresieb	1	3 000																																								
8.	Akčný plán	1	20 000																																								
Termín:	Aktivity 1-3, 7	12.2007																																									
	Aktivity 4-6, 8	12.2008																																									
Dotknuté úlohy strategického plánu	Aktivita 2.2.1. Usporiadať ročne niekoľko verejných spoločenských akcií Aktivita 2.2.2. Realizovať diskusie a kampane o verejných záležitostiach																																										



**Projekt ZŽ 03****Názov:** Stavebné pozemky a nájomné byty**Cieľ:** Zvýšiť záujem mladých rodín o obec

Garant:	Obec																						
Spolupráca:																							
Náklady celkom	11 500 000 Sk																						
Náklady obce:	9 580 000 Sk																						
Ostatné zdroje:	1 920 000 Sk – Štátny fond rozvoja bývania																						
Aktivity projektu:	1. Výkup pozemku 2. Príprava stavebnej dokumentácie pre nové stavebné pozemky 3. Príprava stavebnej dokumentácie pre nájomné byty 4. Výstavba infraštruktúry pre nové stavebné pozemky 5. Výstavba nájomných bytov																						
Výstupy a podr. rozpočet	<table border="1"><thead><tr><th>Akt.</th><th>Výstup</th><th>Počet</th><th>Cena</th></tr></thead><tbody><tr><td>1</td><td>0,5 ha parcela v majetku obce</td><td>1</td><td>100 000</td></tr><tr><td>2,3</td><td>Stavebné povolenia</td><td>2</td><td>300 000</td></tr><tr><td>4</td><td>Pripravené stavebné pozemky</td><td>10</td><td>1 500 000</td></tr><tr><td>5</td><td>Pripravené nájomné byty</td><td>8</td><td>9 600 000</td></tr></tbody></table>			Akt.	Výstup	Počet	Cena	1	0,5 ha parcela v majetku obce	1	100 000	2,3	Stavebné povolenia	2	300 000	4	Pripravené stavebné pozemky	10	1 500 000	5	Pripravené nájomné byty	8	9 600 000
Akt.	Výstup	Počet	Cena																				
1	0,5 ha parcela v majetku obce	1	100 000																				
2,3	Stavebné povolenia	2	300 000																				
4	Pripravené stavebné pozemky	10	1 500 000																				
5	Pripravené nájomné byty	8	9 600 000																				
Termín:	Aktivity 1,2,3                      12.2007 Aktivita 4                              12.2009 Aktivita 5                              06.2008																						
Dotknuté úlohy strategického plánu	Aktivita 2.3.1. Zabezpečiť nové stavebné pozemky Aktivita 2.3.2 Vybudovať bytovku s nájomnými bytmi																						

### Projekt ŽP 01

**Názov:** Zlepšenie prírodných podmienok obce

**Cieľ:** Zvýšiť prírodný potenciál obce

Garant:	Obec																		
Spolupráca:																			
Náklady celkom	7 000 000 Sk																		
Náklady obce:	350 000 Sk																		
Ostatné zdroje:	Fondy EU																		
Aktivity projektu:	1. príprava dokumentácií 2. revitalizácia jazera 3. vysadenie vetrolamov																		
Výstupy a podr. rozpočet	<table border="1"><thead><tr><th>Akt.</th><th>Výstup</th><th>Počet</th><th>Cena</th></tr></thead><tbody><tr><td>1</td><td>Projekt na revitalizáciu jazera a výsadbu vetrolamov</td><td>1</td><td>300 000</td></tr><tr><td>2</td><td>Revitalizované jazero</td><td>1</td><td>6 400 000</td></tr><tr><td>3</td><td>Vysadené vetrolamy</td><td>200 m</td><td>300 000</td></tr></tbody></table>			Akt.	Výstup	Počet	Cena	1	Projekt na revitalizáciu jazera a výsadbu vetrolamov	1	300 000	2	Revitalizované jazero	1	6 400 000	3	Vysadené vetrolamy	200 m	300 000
Akt.	Výstup	Počet	Cena																
1	Projekt na revitalizáciu jazera a výsadbu vetrolamov	1	300 000																
2	Revitalizované jazero	1	6 400 000																
3	Vysadené vetrolamy	200 m	300 000																
Termín:	Aktivity 1 12.2008 Aktivity 2,3 12.2009																		
Dotknuté úlohy strategického plánu	Aktivita 4.1.1. Revitalizovať okolie jazier Aktivita 4.1.2. Vysadiť nové vetrolamy																		

### Projekt ŽP 02

**Názov:** Osvetová kampaň na selektívny zber odpadov

**Cieľ:** Zvýšiť ekologické povedomie občanov

Garant:	Obec										
Spolupráca:	Miestne spoločenské organizácie, firma Technické služby Sládkovičovo (zber odpadov)										
Náklady celkom	50 000 Sk										
Náklady obce:	25 000 Sk										
Ostatné zdroje:	25 000 Sk – Technické služby Sládkovičovo										
Aktivity projektu:	1. realizácia kampane										
Výstupy a podr. rozpočet	<table border="1"><thead><tr><th>Akt.</th><th>Výstup</th><th>Počet</th><th>Cena</th></tr></thead><tbody><tr><td>1</td><td>Pohovory v rodinách + prop. materiály</td><td>100</td><td>50 000</td></tr></tbody></table>			Akt.	Výstup	Počet	Cena	1	Pohovory v rodinách + prop. materiály	100	50 000
Akt.	Výstup	Počet	Cena								
1	Pohovory v rodinách + prop. materiály	100	50 000								
Termín:	Aktivita 1 12.2007										
Dotknuté úlohy strategického plánu	Aktivita 4.3.1. Realizovať osvetovú kampaň na selektívny zber odpadov										

**Projekt ŽP 03**

Názov: Budovanie zberného dvora

Cieľ: Riešiť zber stavebného, biologického a objemového odpadu

Garant:	Obec																		
Spolupráca:																			
Náklady celkom	2 000 000 Sk																		
Náklady obce:	120 000 Sk																		
Ostatné zdroje:	1 880 000 Sk - SR alebo zdroje EU																		
Aktivity projektu:	príprava stav. dokumentácie a žiadosti realizácia stavby																		
Výstupy a podr. rozpočet	<table border="1"> <thead> <tr> <th>Akt.</th> <th>Výstup</th> <th>Počet</th> <th>Cena</th> </tr> </thead> <tbody> <tr> <td>1.</td> <td>Stavebné povolenie</td> <td>1</td> <td>80 000</td> </tr> <tr> <td>1.</td> <td>Žiadosť o podporu</td> <td>1</td> <td>20 000</td> </tr> <tr> <td>2</td> <td>Zberný dvor</td> <td>1</td> <td>1 900 000</td> </tr> </tbody> </table>			Akt.	Výstup	Počet	Cena	1.	Stavebné povolenie	1	80 000	1.	Žiadosť o podporu	1	20 000	2	Zberný dvor	1	1 900 000
Akt.	Výstup	Počet	Cena																
1.	Stavebné povolenie	1	80 000																
1.	Žiadosť o podporu	1	20 000																
2	Zberný dvor	1	1 900 000																
Termín:	Aktivita 1,2	12.2008																	
	Aktivita 3	12.2009																	
Dotknuté úlohy strategického plánu	Aktivita 4.3.2 Riešiť zber stavebného, biologického a objemového odpadu																		

**Finančný plán k operačným plánom:**

Projekt	Celkové náklady	Verejné zdroje						Súkromné zdroje
		Celkom	EU	Národné zdroje				
				Celkom	SR	VúC	M. Mača	
VS 01	5 440	5 440	5 170	270	0	0	270	0
VS 02	15 000	15 000	14 250	750	0	0	750	0
VS 03	2 000	2 000	0	2 000	0	0	2 000	0
VS 04	10 200	10 200	9 690	510	0	0	510	0
ZŽ 01	1 600	1 600	0	1 600	0	0	1 600	0
ZŽ 02	323	223	0	223	0	0	223	100
ZŽ 03	11 500	11 500	0	11 500	1 920	0	9 580	0
ŽP 01	7 000	7 000	6 650	350	0	0	350	0
ŽP 02	50	25	0	25	0	0	25	25
ŽP 03	2 000	2 000	1 880	120	0	0	120	0
<b>Spolu</b>	<b>55 113</b>	<b>54 988</b>	<b>37 640</b>	<b>17 348</b>	<b>1 920</b>	<b>0</b>	<b>15 428</b>	<b>125</b>

**Náklady obce na realizáciu operačných plánov na roky**

Projekt	Náklady obce Malá Mača					
	2006	2007	2008	2009	2010	Spolu
<b>VS 01</b>	120	20	70	60	0	<b>270</b>
<b>VS 02</b>	0	200	30	260	260	<b>750</b>
<b>VS 03</b>	0	500	1 500	0	0	<b>2 000</b>
<b>VS 04</b>	150	360	0	0	0	<b>510</b>
<b>ZŽ 01</b>	200	300	300	400	400	<b>1 600</b>
<b>ZŽ 02</b>	0	100	123	0	0	<b>223</b>
<b>ZŽ 03</b>	150	5 330	2 600	1 500	0	<b>9 580</b>
<b>ŽP 01</b>	0	150	150	50	0	<b>350</b>
<b>ŽP 02</b>	0	25	0	0	0	<b>25</b>
<b>ŽP 03</b>	0	0	100	20		<b>120</b>
<b>Spolu</b>	<b>620</b>	<b>6 985</b>	<b>4 873</b>	<b>2 290</b>	<b>660</b>	<b>15 428</b>

## 4. Finančný plán

### 4.1 Rozdelenie financií na programovacie obdobie

Priorita	2006 - 2008	2009 - 2011	2012 - 2015	Spolu (v tis. Sk)
1. Zabezpečiť dostatočne rozvinutý verejný sektor v obci	20 640	18 000		<b>38 640</b>
2. Podstatne zlepšiť podmienky každodenného života	10 900	6 000	11 200	<b>28 100</b>
3. Zlepšiť príjmové možnosti obyvateľov	0	2 000	15 000	<b>17 000</b>
4. Zlepšiť starostlivosť o stav životného prostredia	2 050	7 000	30 000	<b>39 050</b>
<b>Spolu (v tis. Sk)</b>	<b>33 590</b>	<b>33 000</b>	<b>56 200</b>	<b>122 790</b>

### 4.2 Rozdelenie financií na priority a opatrenia

#### Priorita 1 Zabezpečiť dostatočne rozvinutý verejný sektor v obci

Opatrenie 1.1 Zlepšiť verejné služby

Opatrenie 1.2 Zabezpečiť vyhovujúcu dopravnú infraštruktúru

Opatrenie 1.3 Dobudovať verejnú infraštruktúru

#### Priorita 2 Podstatne zlepšiť podmienky každodenného života

Opatrenie 2.1 Vytvoriť dobré podmienky na využívanie voľného času

Opatrenie 2.2 Zvýšiť záujem o veci verejné

Opatrenie 2.3 Zvýšiť podiel mladých v obci

#### Priorita 3 Zlepšiť príjmové možnosti obyvateľov

Opatrenie 3.1 Zvýšiť počet podnikateľských subjektov

#### Priorita 4 Zlepšiť starostlivosť o stav životného prostredia

Opatrenie 4.1 Zlepšiť starostlivosť o prírodné prostredie

Opatrenie 4.2 Zlepšiť stav miestnych potokov

Opatrenie 4.3 Znížiť výskyt smetí

Priorita	Opatrenie	Celkové náklady (v tis. Sk)	Verejné zdroje (v tis. Sk)						Súkromné zdroje (v tis. Sk)
			Celkom	EU	Národné zdroje				
					Celkom	SR	VúC	M. Mača	
1	1.1	5 000	5 000	2 000	3 000	0	1 000	2 000	0
	1.2	15 640	15 640	14 860	780	0		780	0
	1.3	18 000	18 000	14 250	3 750	0	0	3 750	0
2	2.1	15 500	15 500	10 000	5 500	0	2 000	3 500	0
	2.2	1 100	1 000	0	1 000	0	500	500	100
	2.3	11 500	11 500	0	11 500	1 920	0	9 580	0
3	3.1	17 000	15 500	15 000	500	0	0	500	1 500
4	4.1	7 000	7 000	6 650	350	0	0	350	0
	4.2	30 000	30 000	17 000	13 000	10 000		3 000	
	4.3	2 050	2 025	1 880	145	0	0	145	25
<b>Spolu</b>		<b>122 790</b>	<b>121 165</b>	<b>81 640</b>	<b>39 525</b>	<b>11 920</b>	<b>3 500</b>	<b>24 105</b>	<b>1 625</b>

## **5. Zabezpečenie realizácie**

### **5.1 Inštitucionálne a organizačné zabezpečenie**

Strategický plán sa bude realizovať prostredníctvom akčných plánov. Prvý akčný plán bol vypracovaný na roky 2006-2008, ďalšie budú podľa situácie dvoj- až trojročné. Akčný plán na ďalšie obdobie má byť vypracovaný do konca 1. polroku predchádzajúceho roku. Pri vypracovaní akčných plánov budú spolupracovať rozvojové organizácie – dlhodobé partneri obce. Súčasťou akčných plánov budú aj finančné tabuľky a takto identifikované potreby na vlastné vklady budú zapracované do obecného rozpočtu.

Vzhľadom na svoju veľkosť obec nepočíta so zriadením vlastnej implementačnej kapacity. Pri realizácii rozvojových aktivít bude spolupracovať so špecializovanými organizáciami z blízkeho okolia. V období realizácie akčného plánu do roku 2008 to budú Regionálna rozvojová agentúra Galanta a Fórum centrum pre regionálny rozvoj, pobočka Galanta. S nimi obec dohodne manažovanie konkrétnych projektov na základe akčného plánu, hlavne tých, u ktorých sa počíta s využitím externých zdrojov. Vzhľadom na zameranie projektov VS 03, ZŽ 01, ZŽ 02, ZŽ 03 a ŽP 02, tieto realizuje obec vlastnými kapacitami.

## 5.2 Monitorovanie a hodnotenie

### Úroveň strategického cieľa

Strategický cieľ	Hodnotiace otázky	Ukazovatele	Východisková úroveň	Cieľová úroveň
Mobilizovaním miestneho potenciálu a využívaním vonkajších podporných zdrojov výrazne zlepšiť životnú úroveň obyvateľov	Do akej miery sa podarilo zabezpečiť vybavenie obce verejnou infraštruktúrou?	Miera investícií	10 061 tis. Sk v období 2002 (vznik obce)-2006	120 000 tis. Sk v období 2007-2014
	Podarilo sa zvýšiť podiel mladých v obci?	Podiel predproduktívneho, produktívneho a poproduktívneho obyvateľstva	<u>SODB 2001:</u> Predproduktívne: 126 ľudí Produktívne: 273 ľudí Poproduktívne: 166 ľudí	<u>SODB 2011:</u> Predproduktívne: 140 ľudí Produktívne: 305 ľudí Poproduktívne: 180 ľudí
	Sú obyvatelia mikroregiónu spokojnejší s kvalitou svojho života?	Podiel tých, ktorí sú nespokojní s kvalitou života v obci (zdroj: prieskum názorov obyvateľov)	Odpovede na otázku: Podľa Vás aká je kvalita života vo Vašej obci? (výsledky prieskumu z roku 2006): dobrá 9% priemerná 64% zlá 27%	Odpovede na otázku : ako hodnotíte kvalitu života Vo vašej obci ? (výsledky prieskumu v roku 2014): dobrá 20% priemerná 65% zlá 15%

## Úroveň priorit

Hodnotiace otázky	Ukazovatele	Východisková úroveň	Cieľová úroveň
Podarilo sa zrekonštruovať miestne verejné budovy na základe potrieb?	Počet zrekonštruovaných objektov	4	10
Koľko nových príležitostí existuje na využívanie voľného času?	Počet príležitostí	3	7
Koľko nových služieb je pre mladých ?	Počet služieb	1	7
Do akej miery sa zvýšil počet podnikateľov v obci?	Počet podnikateľov	36 podnikateľov	50 podnikateľov
Do akej miery sa zlepšil stav životného prostredia vďaka programu?	Plocha revitalizovaného územia (ha), Ročný objem vyseparovaného odpadu (t)	0 ha 7t/rok	10 ha, Ročný objem vysep. odpadu zvýšiť o 50%
Do akej miery sú obyvatelia zapojení do ochrany životného prostredia a spokojnejší so stavom životného prostredia vďaka programu?	Podiel občanov zapojených do aktivít zameraných na ochranu životného prostredia (%)	60%	80%



## Úroveň opatrení

Opatrenie	Indikátory vstupu	Aktivity	Indikátory výstupu
<i>Opatrenie 1.1 Zlepšiť verejné služby</i>	Finančná čiastka Budova, ktorá bude rekonštruovaná Materiál, práca	Zriadenie strediska lekárskej a sociálnej starostlivosti obcou	Počet ordinácií Počet stravovacej kapacity Počet kapacity sociálnej starostlivosti
<i>Opatrenie 1.2 Zabezpečiť vyhovujúcu dopravnú infraštruktúru</i>	Finančná čiastka Technické dielo, ktoré bude rekonštruované Pozemky, na ktorých bude prevedená rekonštrukcia a revitalizácia Materiál, práca, stavebná dokumentácia na rekonštrukciu stredu obce, mostu a chodníkov	Rekonštrukcia chodníkov Revitalizácia stredu obce Rekonštrukcia mostu	Počet zrekonštruovaných mostov Dĺžka rekonštruovaných chodníkov Výmera rekonštruovanej plochy
<i>Opatrenie 3.1 Dobudovať verejnú infraštruktúru</i>	Finančná čiastka Technické diela, ktoré budú zrekonštruované Pozemky, na ktorých budú prevedené rekonštrukcie Materiál, práca	Rekonštrukcia požiarnej zbrojnice na multifunkčné zariadenie Rekonštrukcia domu smútku Rekonštrukcia obecného úradu	Počet zrekonštruovaných budov Počet zrekonštruovaných miest Výmera rekonštruovanej plochy
<i>Opatrenie 2.1 Vytvoriť dobré podmienky na využívanie voľného času</i>	Finančná čiastka Budova, ktorá bude zrekonštruovaná Materiál, práca, stavebná dokumentácia na vybudovanie malých športových ihrísk	Vytvorenie multifunkčného zariadenia z požiarnej zbrojnice Rekonštrukcia márnice Rekonštrukcia obecného úradu	Plocha zrekonštruovaných budov Počet služieb multifunkčného zariadenia
<i>Opatrenie 2.2 Zvýšiť záujem o veci verejné</i>	Finančná čiastka Práca Dobrovoľníci Neziskové organizácie	Uporiadať ročne niekoľko verejných spoločenských akcií Realizovať diskusie a kampane o verejných záležitostiach	Počet zapojených občanov Počet oslovených občanov Počet realizovaných akcií

<i>Opatrenie 2.3 Zvýšiť podiel mladých v obci</i>	Finančná čiastka Pozemky v obecnom vlastníctve Materiál, práca, stavebná dokumentácia na výstavbu nájomných bytov	Zabezpečiť nové stavebné pozemky Vybudovať bytovku s nájomnými bytmi Zladiť autobusovú dopravu s miestnymi potrebami	Počet stavebných pozemkov Počet bytov Počet spojov
<i>Opatrenie 3.1 Zvýšiť počet podnikateľských subjektov</i>	Finančná čiastka Pozemky v obecnom vlastníctve Materiál, práca,	Zriadiť obecný podnik Zabezpečiť pozemky na podnikateľské účely Zriadiť dom podnikateľov	Počet zamestnancov obecného podniku Počet pozemkov na podnikateľské účely Počet prevádzok v dome podnikateľov
<i>Opatrenie 4.1 Zlepšiť starostlivosť o prírodné prostredie</i>	Finančná čiastka Pozemky na ktorých budú vykonané investície Materiál, práca, dobrovoľníci	Revitalizovať okolie jazier Vysadiť nové vetrolamy	Revitalizovaná plocha jazera Dĺžka nových vetrolamov
<i>Opatrenie 4.2 Zlepšiť stav miestnych potokov</i>	Finančná čiastka Pozemky Materiál, práca, štúdia na vybudovanie verejnej kanalizácie	Vybudovať ČOV a kanalizáciu Realizovať kampaň na napojenie obyvateľov na kanalizáciu	Kapacita ČOV Dĺžka kanalizácie Počet napojených obyvateľov
<i>Opatrenie 4.3 Znížiť výskyt smetí</i>	Finančná čiastka Pozemky Materiál, práca, dobrovoľníci	Realizovať osvetovú kampaň na selektívny zber odpadov Riešiť zber stavebného, biologického a objemového odpadu	Počet zapojených občanov Počet oslovených občanov Počet kategórií selektovaných odpadov Kapacita kompostárne

### 5.3 Harmonogram realizácie

Časový harmonogram realizácie aktivít bol zostavený na základe finančných možností obce, grantových možností a podľa požiadavky miestnych obyvateľov, členov obecného zastupiteľstva a starostu obce. Realizácia aktivít bola navrhnutá na trojročné etapy nasledovne:

Aktivita	2006 - 2008	2009 - 2011	2011 -
<b><u>Priorita 1 Zabezpečiť dostatočne rozvinutý verejný sektor v obci</u></b>			
<b>Opatrenie 1.1 Zlepšiť verejné služby</b>			
Aktivita 1.1.1 Zriadiť stredisko lekárskej a sociálnej starostlivosti obcou			
<b>Opatrenie 1.2 Zabezpečiť vyhovujúcu dopravnú infraštruktúru</b>			
Aktivita 1.2.1 Rekonštrukcia chodníkov			
Aktivita 1.2.2 Revitalizácia stredu obce			
Aktivita 1.2.3 Rekonštrukcia mostu			
<b>Opatrenie 1.3 Dobudovať verejnú infraštruktúru</b>			
Aktivita 1.3.1 Vytvorenie multifunkčného zariadenia z požiarnej zbrojnice			
Aktivita 1.3.2 Rekonštrukcia domu smútku			
Aktivita 1.3.3 Rekonštrukcia obecného úradu			
<b><u>Priorita 2 Podstatne zlepšiť podmienky každodenného života</u></b>			
<b>Opatrenie 2.1 Vytvoriť dobré podmienky na využívanie voľného času</b>			
Aktivita 2.1.1 Zriadiť klubovú miestnosť pre mládež			
Aktivita 2.1.2 Podporovať činnosť miestnych združení			
Aktivita 2.1.3 Vybudovať malé športové ihriská			
Aktivita 2.1.4 Vybudovať telocvičňu			
Aktivita 2.1.5 Rekonštruovať futbalové ihrisko			
<b>Opatrenie 2.2 Zvýšiť záujem o veci verejné</b>			
Aktivita 2.2.1 Usporiadať ročne niekoľko verejných spoločenských akcií			
Aktivita 2.2.2 Realizovať diskusie a kampane o verejných záležitostiach			
<b>Opatrenie 2.3 Zvýšiť podiel mladých v obci</b>			
Aktivita 2.3.1 Zabezpečiť nové stavebné pozemky			
Aktivita 2.3.2 Vybudovať bytovku s nájomnými bytmi			
Aktivita 2.3.3 Zladiť autobusovú dopravu s miestnymi potrebami			
<b><u>Priorita 3 Zlepšiť príjmové možnosti obyvateľov</u></b>			
<b>Opatrenie 3.1 Zvýšiť počet podnikateľských subjektov</b>			
Aktivita 3.1.1 Zriadiť obecný podnik			
Aktivita 3.1.2 Zabezpečiť pozemky na podnikateľské účely			
Aktivita 3.1.3 Zriadiť dom podnikateľov			
<b><u>Priorita 4 Zlepšiť starostlivosť o stav životného prostredia</u></b>			
<b>Opatrenie 4.1 Zlepšiť starostlivosť o prírodné prostredie</b>			
Aktivita 4.1.1 Revitalizovať okolie jazier a chránených území			

(Natura 2000 – vtáčie územie)			
Aktivita 4.1.2 Vysadiť nové vetrolamy			
<b>Opatrenie 4.2 Zlepšiť stav miestnych potokov</b>			
Aktivita 4.2.1 Vybudovať ČOV a kanalizáciu			
Aktivita 4.2.2 Realizovať kampaň na napojenie obyvateľov na kanalizáciu			
<b>Opatrenie 4.3 Znížiť výskyt smetí</b>			
Aktivita 4.3.1 Realizovať osvetovú kampaň na selektívny zber odpadov			
Aktivita 4.3.2 Riešiť zber stavebného, biologického a objemového odpadu			

## **6. Záver**

Obec Malá Mača je ukázkovým príkladom toho, že súdržná miestna komunita je schopná sama si manažovať svoj rozvoj. Obec sa osamostatnila v roku 2002 od mesta Sládkovičovo a od tej doby v maximálnej miere využíva externé podporné zdroje. Dosiahnuté výsledky patria k najlepším na úrovni Slovenska v kategórii malých obcí. Kým v posledných rokoch realizované projekty vychádzali z najsúrnejších potrieb, v záujme optimálneho využitia možností v programovacom období 2007-2014 bol vypracovaný strategický plán hospodárskeho a sociálneho rozvoja. Tento jednak rieši všetky aktuálne infraštrukturálne potreby obce, ale verejná odborná skupina dbala aj o to, aby obsahovala aj aktivity zamerané na zvýšenie záujmu o veci verejné, ako aj na zlepšenie využívania voľného času, zvýšenia ekologického povedomia. V prípade realizácie aktivít strategického plánu sa dá reálne očakávať, že obec Malá Mača bude dynamicky sa rozvíjajúcou malou obcou na úrovni dnešných starých členských krajín Európskej únie.

## **Použitá literatúra**

- Regionálny územný systém ekologickej stability okresu Galanta, 1994
- Environmentálna regionalizácia Slovenskej republiky MŽP SR 2002
- Územný plán obce Malá Mača – časť: Prieskumy a rozbory a zadanie územného plánu, 2006
- Sčítanie obyvateľov, domov a bytov 2001